



Nazwa i adres  
obiektu budowlanego: **Przebudowa dróg gminnych w miejscowości Brody Parcele gmina Pomiechówek**

Inwestor: **Gmina Pomiechówek**  
ul. Szkolna 1a , Brody Parcele  
05-180 Pomiechówek

Jednostka projektowa: **P.W. PETECO Sp z o.o.**  
ul. Kowieńska 9/13  
03-438 Warszawa  
Email: [peteco@home.pl](mailto:peteco@home.pl)

Stadium opracowania: **PROJEKT ORGANIZACJI RUCHU**

Branża: **DROGOWA**

Tom: **I**

Zespół projektowy	Imię i nazwisko	Nr uprawnień	Specjalność	Data	Podpis
OPRACOWAŁ	inż. Bartłomiej Skoczny		INŻYNIERIA RUCHU	08.2011 r.	

**Egz. Nr .....**

Warszawa, październik 2011 r.

## SPIS ZAWARTOŚCI PROJEKTU

<b>OPIS DO PROJEKTU ORGANIZACJI RUCHU.....</b>	<b>3</b>
<b>1. WSTĘP.....</b>	<b>3</b>
1.1. MATERIAŁY WYJŚCIOWE.....	3
1.2. PRZEDMIOT I CEL INWESTYCJI.....	3
1.3. LOKALIZACJA INWESTYCJI.....	3
<b>2. STAN ISTNIEJĄCY.....</b>	<b>3</b>
2.1. CHARAKTERYSTYKA INWESTYCJI.....	3
2.2. INFRASTRUKTURA TECHNICZNA NA TERENIE PROJEKTOWANEJ INWESTYCJI.....	3
<b>3. STAN PROJEKTOWANY.....</b>	<b>3</b>
3.1. PARAMETRY PROJEKTOWE.....	3
3.2. ROZWIĄZANIA W PLANIE.....	3
3.3. CHARAKTERYSTYKA RUCHU DLA INWESTYCJI.....	3
<b>4. ELEMENTY ORGANIZACJI RUCHU.....</b>	<b>3</b>
4.1. OZNAKOWANIE PIONOWE.....	3
4.2. PROJEKTOWANE OZNAKOWANIE POZIOME.....	4
4.3. INFORMACJE O DROGACH KRZYŻUJĄCYCH SIĘ.....	4
4.4. TERMIN WPROWADZENIA PROJEKTOWANEJ ORGANIZACJI RUCHU.....	4
4.5. ŁĄCZNE ZESTAWIENIE OZNAKOWANIA PIONOWEGO.....	4
4.6. ŁĄCZNE ZESTAWIENIE OZNAKOWANIA POZIOMEGO.....	4
<b>5. OPINIE I UZGODNIENIA.....</b>	<b>4</b>
<b>CZĘŚĆ RYSUNKOWA.....</b>	<b>5</b>



## **OPIS DO PROJEKTU ORGANIZACJI RUCHU**

### **1. WSTĘP**

#### **1.1. Materiały wyjściowe.**

Podstawę do opracowania przedmiotowej dokumentacji stanowią:

- o Umowa na wykonanie projektu organizacji ruchu.
- o Mapa zasadnicza otrzymana z Powiatowego Ośrodka Geodezji i Kartografii w Nowym Dworze Mazowieckim.
- o Inwentaryzacja stanu istniejącego przeprowadzona przez Projektantów w październiku 2011 r.
- o Dokumentacja projektowa dostarczona przez Zamawiającego na skrzyżowanie typu rondo między ulicami Broniewskiego oraz ulicą Sportową wraz z odcinkiem ulicy Broniewskiego oraz dokumentacja na ulicę Szkolną od skrzyżowania z drogą krajową nr 62 do zjazdu publicznego na osiedle mieszkaniowe
- o Rozporządzenie Ministra Transportu i Gospodarki Morskiej z dn. 02 marca 1999r, w sprawie warunków technicznych, jakim powinny odpowiadać drogi publiczne i ich usytuowanie (Dz. U. Nr 43, poz. 430),
- o Rozporządzenie Ministra Infrastruktury z dnia 23 września 2003 r. (Dz. U. Nr 177, poz.1729) w sprawie szczegółowych warunków zarządzania ruchem na drogach publicznych oraz wykonywania nadzoru nad tym zarządzaniem,
- o Rozporządzenie Ministra Infrastruktury z dnia 23 grudnia 2003 r. (Dz. U. Nr 220, poz.2181) w sprawie szczegółowych warunków technicznych dla znaków i sygnałów drogowych oraz urządzeń bezpieczeństwa ruchu drogowego i warunków ich umieszczania na drogach zarządzania ruchem na drogach publicznych oraz wykonania nadzoru nad tym zarządzaniem,

#### **1.2.Przedmiot i cel inwestycji.**

Niniejszy projekt dotyczy wykonania kompletnego projektu organizacji ruchu na drogach gminnych w miejscowości Brody – Parcele. Projekt obejmuje zarówno nowo wykonane ciągi pieszo-jezdne jak również istniejące utwardzone drogi gminne. Celem projektu jest umożliwienie bezpiecznego korzystania z inwestycji wszystkim uczestnikom ruchu. Głównym zadaniem jest poprawa bezpieczeństwa ruchu pieszych.

#### **1.3.Lokalizacja inwestycji.**

Inwestycja obejmuje miejscowość Brody - Parcele i jest organiczna drogą krajową nr 2, drogą powiatową nr 2409W oraz ulicą Polną.

### **2. STAN ISTNIEJĄCY.**

#### **2.1.Charakterystyka inwestycji.**

Inwestycja ma za zadanie wykonanie nawierzchni utwardzonej na wszystkich drogach gminnych w miejscowości Brody Parcele. Drogi te zostaną wykonane jako ciągi pieszo jezdne. Wszystkie wykonywane

odcinki dróg będą w granicach istniejącego pasa drogowego. Szerokość nawierzchni będzie zmienna od 4,0 m do 5,5 m. Włączenia w drogę krajową i powiatową pozostają bez zmian.

#### **2.2.Infrastruktura techniczna na terenie projektowanej inwestycji.**

Na terenie inwestycji zlokalizowane są następujące urządzenia infrastruktury technicznej:

- sieć wodociągowa z przyłączami
- kanalizacja sanitarna z przyłączami
- napowietrzna linia telefoniczna
- napowietrzna linia elektroenergetyczna

### **3. STAN PROJEKTOWANY**

#### **3.1. Parametry projektowe**

W ramach planowanej inwestycji realizowane będzie wykonanie ciągów pieszych z elementami zatok postojowych oraz chodników o dwóch rodzajach nawierzchni:

- Nawierzchnia z kostki brukowej
- Nawierzchnia z betonu asfaltowego
- Kategoria ruchu KR2
- Szerokość nawierzchni w zależności od szerokości pasa drogowego oraz przewidywanego natężenia ruchu od 4,0 m do 5,5 m

#### **3.2.Rozwiązania w planie.**

Geometrię trasy dostosowano do istniejącego pasa drogowego.

#### **3.3.Charakterystyka ruchu dla inwestycji.**

Ruch na terenie inwestycji w stanie istniejący jest praktycznie w 100 % lokalny. Wartości natężeń ruchu nie przekraczają wartości 500 poj/dobę na poszczególnych ulicach. Planowane rozwiązania mają za zadanie ograniczenie prędkości na całym obszarze jak i zwrócenie większej uwagi na bezpieczeństwo pieszych.

### **4.Elementy organizacji ruchu**

#### **4.1.Oznakowanie pionowe**

W czasie przygotowania opracowania zinwentaryzowano istniejące oznakowanie pionowe i poziome na drogach gminnych, powiatowej oraz krajowej. W związku z zakresem opracowania nie przewiduje się konieczności ingerencji w oznakowanie drogi krajowej oraz powiatowej.

Na projektowanym odcinku należy stosować znaki pionowe kategorii: małe, zgodnie z Rozporządzeniem Ministra Infrastruktury z dn. 03.07.2003 r. w sprawie szczegółowych warunków technicznych dla znaków i sygnałów drogowych oraz urządzeń bezpieczeństwa ruchu drogowego i warunków ich umieszczania na drogach (Dz. U. Nr 220, poz. 2181 z dn. 23.12.2003 r.).

Znaki te powinny zostać wykonane z folii odblaskowej II generacji.

Znaki poziome należy stosować zgodnie z Rozporządzeniem Ministra Infrastruktury z dn. 03.07.2003r.w sprawie szczegółowych warunków technicznych dla znaków i sygnałów drogowych oraz

urządzeń bezpieczeństwa ruchu drogowego i warunków ich umieszczania na drogach (Dz. U. Nr 220, poz. 2181 z dn. 23.12.2003 r.).

Folie do lic odblaskowych znaków kierunku i miejscowości muszą być dopuszczone do stosowania w budownictwie drogowym ważnymi Aprobatami Technicznymi, wydanymi przez Instytut Badawczy Dróg i Mostów.

Znaki należy tak lokalizować by w przekroju poprzecznym tarcze znaków w całości znajdowały się w odległości minimum 0,50 m od krawędzi drogi. Dopuszcza się stosowanie słupków załamanych.

#### 4.2. Projektowane oznakowanie poziome

Oznakowanie poziome należy wykonać, jako cienkowarstwowe z wyjątkiem powierzchni wyłączonych (linia P-21a, linii warunkowe zatrzymania P-14 oraz przejścia dla pieszych P-10).

#### 4.3. Informacje o drogach krzyżujących się.

Wszystkie skrzyżowania znajdują się na obszarze zabudowanym.

#### 4.4. Termin wprowadzenia projektowanej organizacji ruchu

Zaprojektowaną organizację należy wprowadzić niezwłocznie po zakończeniu przebudowy. Przed wprowadzeniem organizacji ruchu musi zostać ona sprawdzona za zgodność z niniejszym opracowaniem. Przewidywany termin wprowadzenia stałej organizacji ruchu to 30.03.2012 r.

#### 4.5. Łączne zestawienie oznakowania pionowego

Lp.	Symbol Znak	Średni	Mały	Łącznie
1.	A-1	0	2	2
2.	A-2	0	2	2
3.	A-7	0	40	40
4.	A-11a	0	20	20
5.	A-30	0	13	13
6.	B-33	0	20	20
7.	B-43	0	13	13
8.	B-44	0	13	13
9.	C-12	0	4	4
10.	D-1	0	35	35
11.	D-2	0	15	15
12.	D-6	0	2	2
13.	D-18	0	4	4
14.	Tabliczka nr 1	0	13	13
15.	T-1	0	25	25
16.	T-6a	0	0	0
17.	T-6c	0	0	0

18.	T-30b	0	2	2
19.	T-30c	0	2	2
20.	T-27	0	2	2

Łączna liczba znaków:

A – ostrzegających – 75 szt.

B – zakazu – 46 szt.

C – nakazu – 4 szt.

D – informacyjnych – 58 szt..

T – tabliczek – 41 szt.

#### 4.6. Łączne zestawienie oznakowania poziomego

Do wykonania oznakowania zgodnie z projektem należy wykonać

- Linia P-3b (5 mb) – 0,90 m2
- Linia P-4 (130 mb) – 31,20 m2
- Sybol P-10 o szerokości 4 m (36 mb) – 72,00 m2 (grubowastwowe)
- Symbol P-13 (100 mb) – 26,25 m2
- Symbol P-18 (240 mb) – 19,20 m2
- Symbol P-25 (100 mb) – 25,00 m2

**Łączna powierzchnia malowania wynosi: 180,55 m2.**

#### 5. Opinie i uzgodnienia

Niniejszy projekt organizacji ruchu został przedłożony do zaopiniowania do następujących instytucji:

- Wydział Ruchu Drogowego Komendy Powiatowej Policji w Nowym Dworze Mazowieckim.
- Starostwo Powiatowe w Nowym Dworze Mazowieckim
- Urząd Gminy Pomiechówek

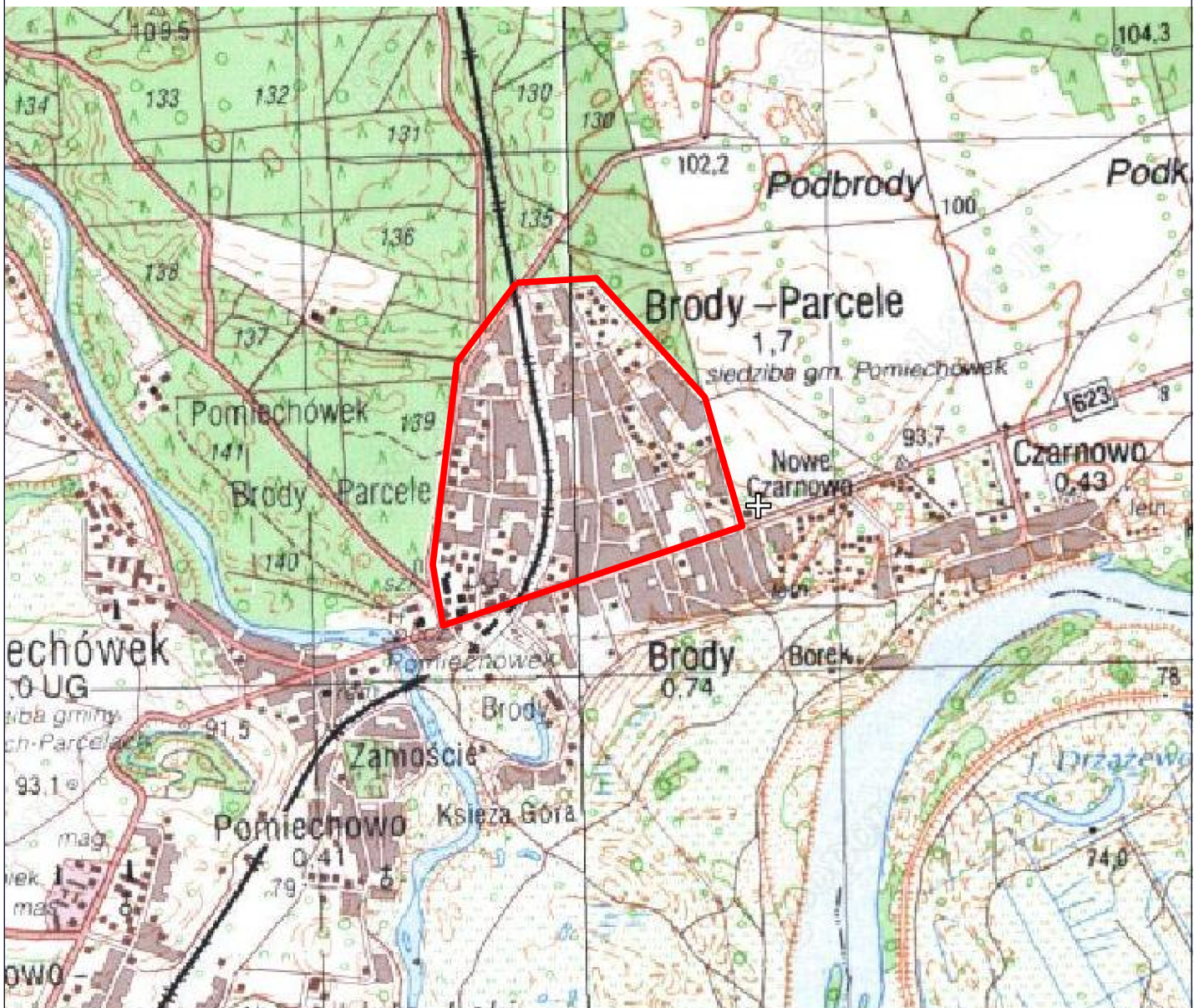
Opracował:

inż. Bartłomiej Skoczny

**CZEŚĆ RYSUNKOWA**

# LEGENDA

OBSZAR OBJĘTY OPRACOWANIEM

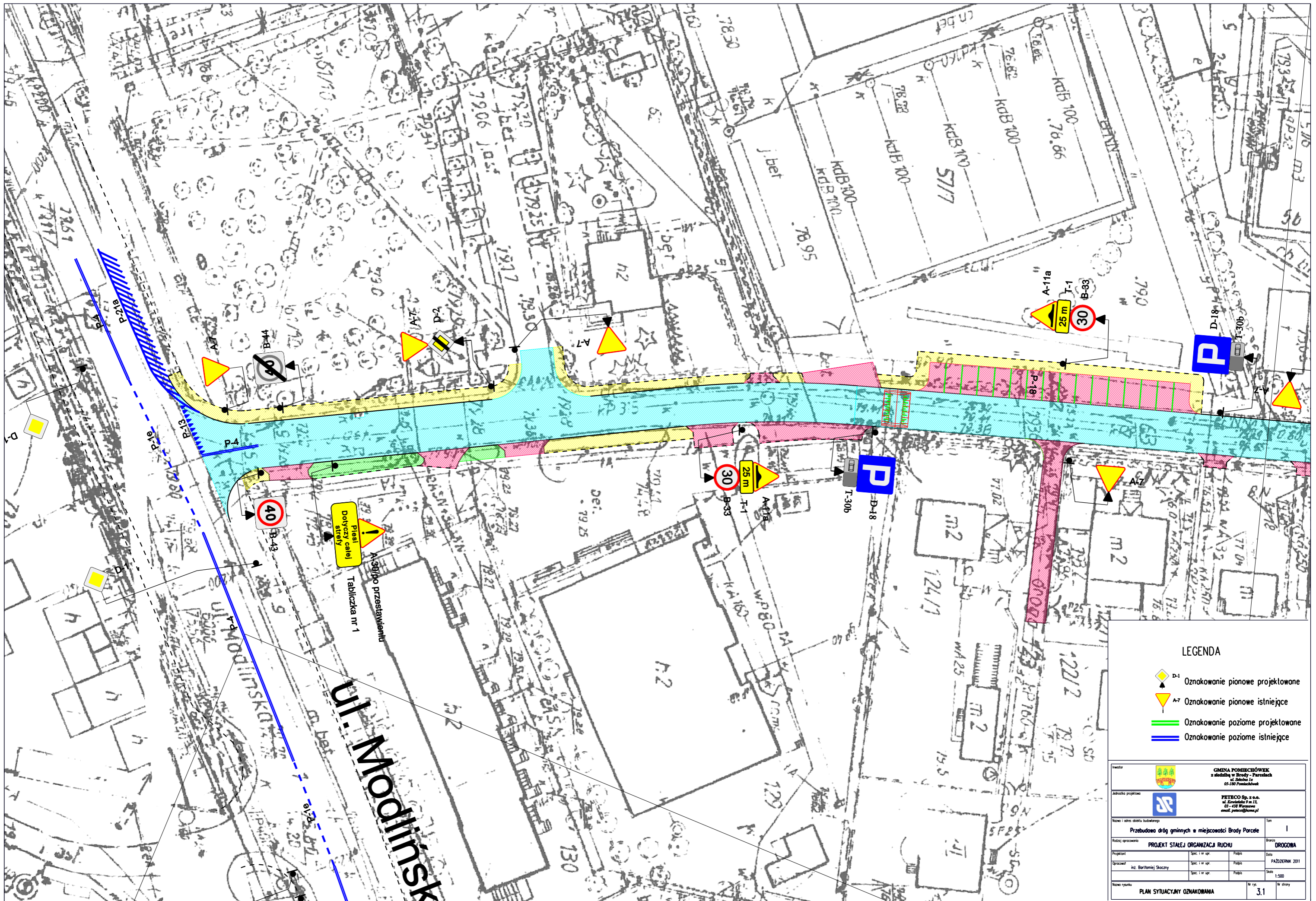


Inwestor		 <p><b>GMINA POMIECHÓWEK</b> z siedzibą w Brody - Parcelach ul. Szkolna 1a 05-180 Pomiechówek</p>	
Jednostka projektowa		 <p><b>PETECO Sp. z o.o.</b> ul. Kowieńska 9 m 13, 03 - 438 Warszawa email. peteco@home.pl</p>	
Nazwa i adres obiektu budowlanego			Tom
Przebudowa dróg gminnych w miejscowości Brody Parcele			I
Rodzaj opracowania			Branża
PROJEKT STAŁEJ ORGANIZACJI RUCHU			DROGOWA
Projektant	Spec. i nr upr.	Podpis	Data
Opracował	inż. Bartłomiej Skoczny	Spec. i nr upr.	Podpis
	Spec. i nr upr.	Podpis	Skala
			1:10000
Nazwa rysunku		Nr rys.	Nr strony
PLAN ORIENTACYJNY		1	







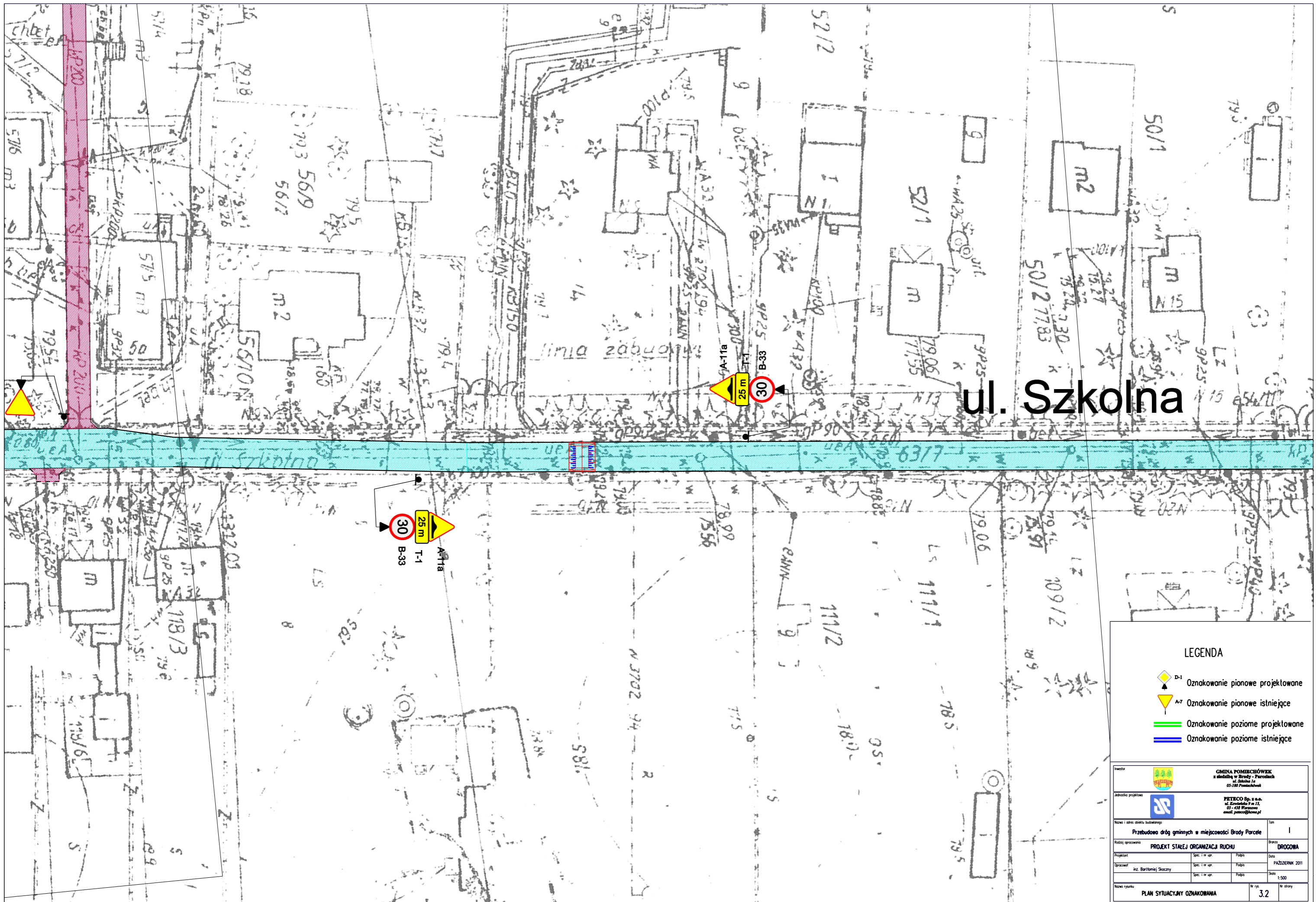


**LEGENDA**

- D-1 Oznakowanie pionowe projektowane
- A-7 Oznakowanie pionowe istniejące
- Oznakowanie poziome projektowane
- Oznakowanie poziome istniejące

<p><b>GMINA POMIECHÓWEK</b> z siedzibą w Bródzie - Parochach ul. Szkolna 1a 05-100 Pomiechówek</p>	
<p>Adres projektu</p> <p><b>FITECO Sp. z o.o.</b> ul. Kowalewska 9 m. 13, 03-108 Warszawa email: pomieco@gmna.pl</p>	<p>Sum</p> <p>I</p>
<p>Nazwa i adres obiektu budowlanego</p> <p><b>Przebudowa dróg gminnych w miejscowości Bród Parcele</b></p>	
<p>Rodzaj opracowania</p> <p><b>PROJEKT STAŁEJ ORGANIZACJI RUCHU</b></p>	<p>Brano</p> <p><b>DROGOWA</b></p>
<p>Projektant</p> <p>inż. Bartłomiej Skoczny</p>	<p>Data</p> <p><b>PAŹDZIERNIK 2011</b></p>
<p>Opisany</p> <p>Spec. i m. upr.</p>	<p>Podpis</p> <p>Skala</p> <p><b>1:500</b></p>
<p>Nazwa rysunku</p> <p><b>PLAN SYTUACYJNY OZNAKOWANIA</b></p>	
<p>Nr rys.</p> <p><b>3.1</b></p>	<p>Nr strony</p>





ul. Szkolna

**LEGENDA**

- D-1 Oznakowanie pionowe projektowane
- A-7 Oznakowanie pionowe istniejące
- Oznakowanie poziome projektowane
- Oznakowanie poziome istniejące

 <b>GMINA POMIECHÓWEK</b> <small>z siedzibą w Bródzie - Paruchach ul. Szkolna 1a 65-100 Pomiechówek</small>	
 <b>FETECO Sp. z o.o.</b> <small>ul. Kowalewski 9 m 13, 63-438 Wąparzowa email: feteco@onet.pl</small>	
Nazwa i adres obiektu budowlanego <b>Przebudowa dróg gminnych w miejscowości Bród Parcele</b>	
Rodzaj opracowania <b>PROJEKT STAŁEJ ORGANIZACJI RUCHU</b>	
Branża <b>DROGOWA</b>	
Projektant	Spec: i m. opr. / Podpis / Data
Opracował	Spec: i m. opr. / Podpis / Data
Skala	1:500
Nazwa rysunku <b>PLAN SYTUACYJNY OZNAKOWANIA</b>	
Nr rys. / Nr strony <b>3.2</b>	



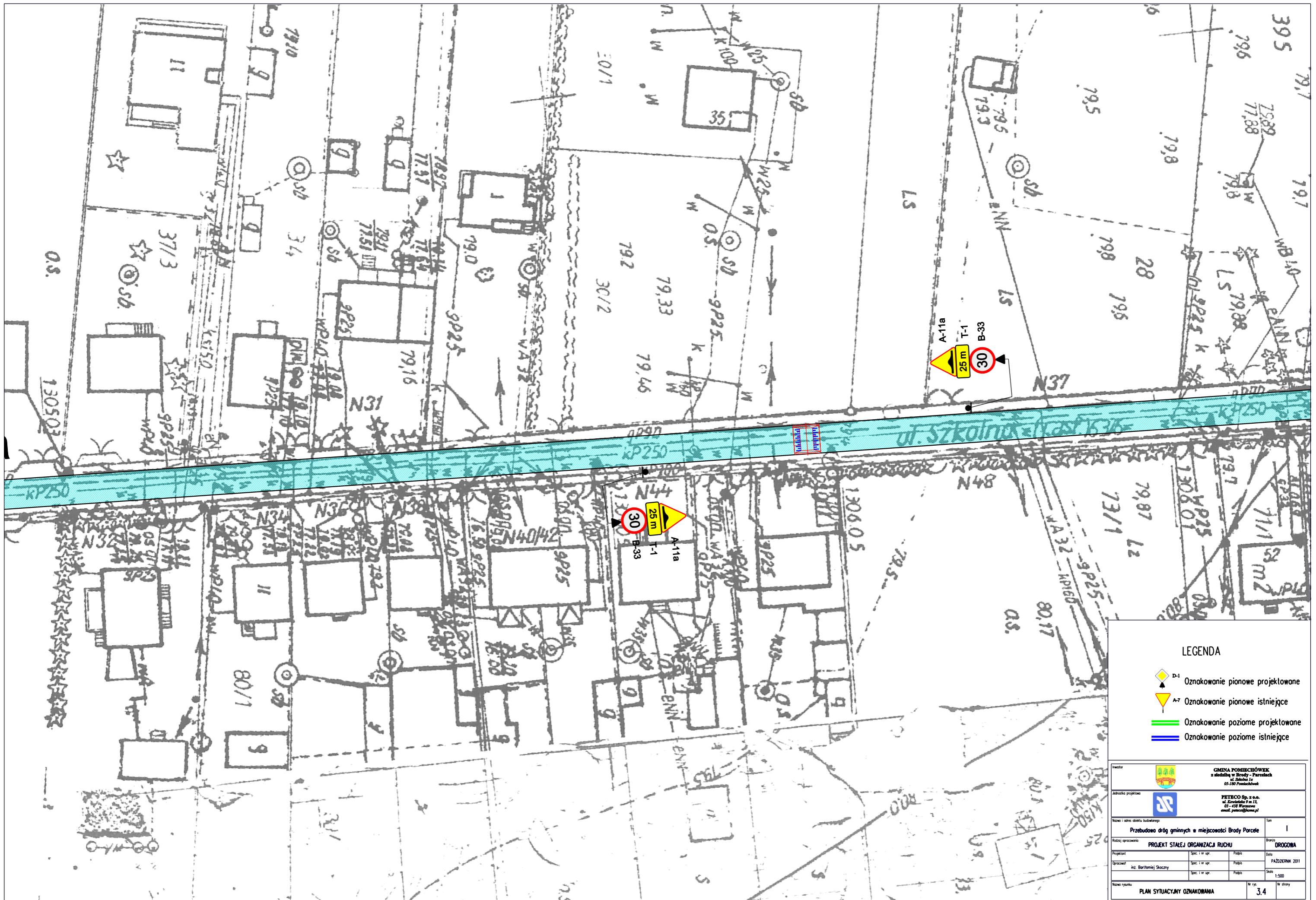


LEGENDA			
	D-1	Oznakowanie pionowe projektowane	
	A-7	Oznakowanie pionowe istniejące	
		Oznakowanie poziome projektowane	
		Oznakowanie poziome istniejące	





  

 <b>GMINA POMIECHÓWEK</b> <small>z siedzibą w Bródzie - Parochach ul. Szkolna 1a 65-100 Pomiechówek</small>			
 <b>FETECO Sp. z o.o.</b> <small>ul. Kowalek 9 m. 13, 63-438 Wągrowo email: peteco@peteco.pl</small>			
Nazwa i adres obiektu budowlanego			
Przebudowa dróg gminnych w miejscowości Bród Parcele			Tom I
Rodzaj opracowania			Brutto DROGOWA
Projektant	Spec. i m. opr.	Podpis	Data
inż. Bartłomiej Skoczny			PAŹDZIERNIK 2011
Upracznaw.	Spec. i m. opr.	Podpis	Skala
			1:500
Nazwa rysunku			Wzrost
PLAN SYTUACYJNY OZNAKOWANIA			3.3



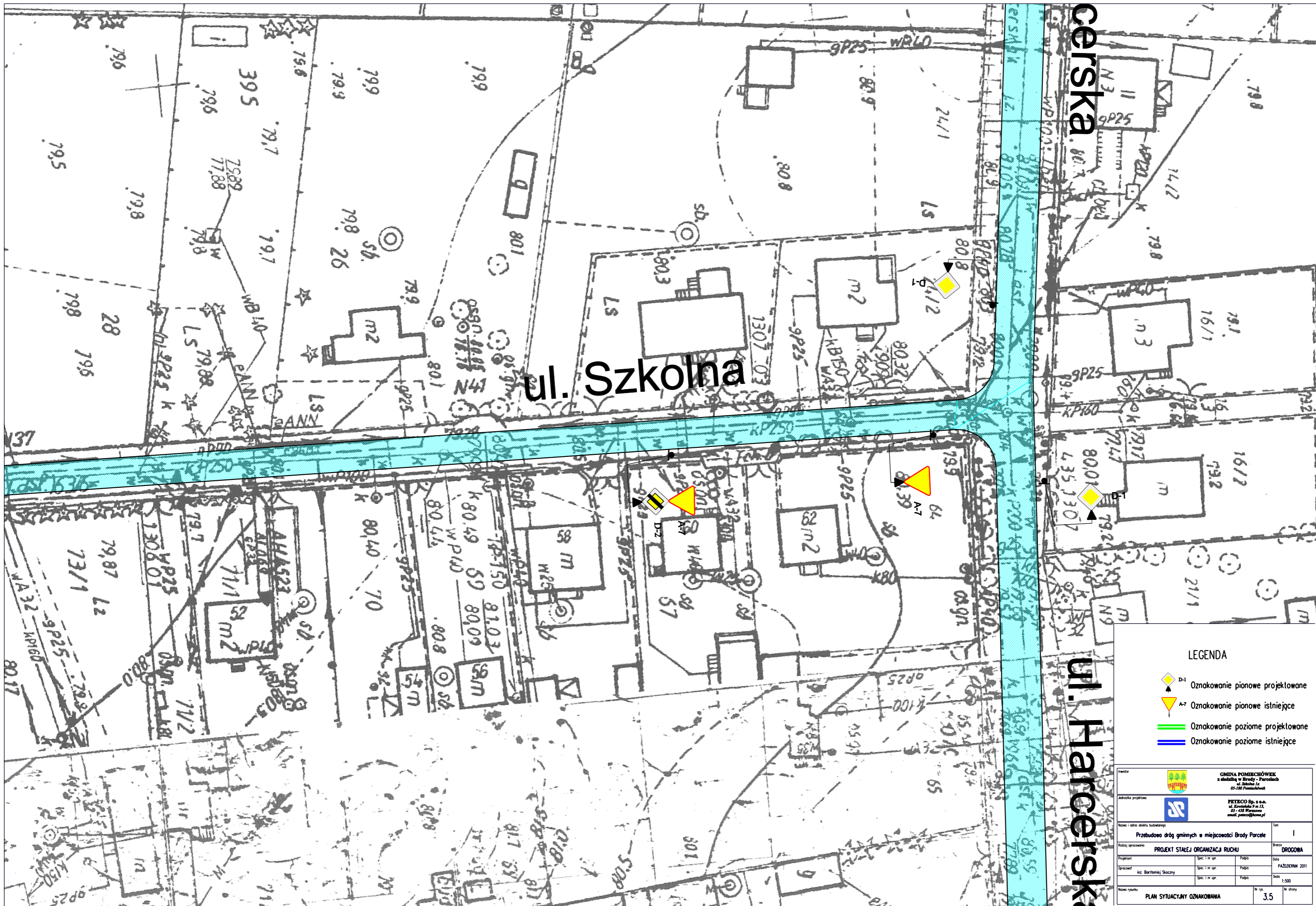


**LEGENDA**

-  D-1 Oznakowanie pionowe projektowane
-  A-7 Oznakowanie pionowe istniejące
-  Oznakowanie poziome projektowane
-  Oznakowanie poziome istniejące

 <b>GMINA POMIECHÓWEK</b> <small>z siedzibą w Bródzie - Paruchach ul. Szkolna 1a 05-100 Pomiechówek</small>		 <b>FITECO Sp. z o.o.</b> <small>ul. Kowalewka 9 m 13, 03-438 Warszawa email: pietro@fiteco.pl</small>	
Nazwa i adres obiektu budowlanego <b>Przebudowa dróg gminnych w miejscowości Bród Parcele</b>		Tom <b>I</b>	
Rodzaj opracowania <b>PROJEKT STAŁEJ ORGANIZACJI RUCHU</b>		Branża <b>DROGOWA</b>	
Projektant inż. Bartłomiej Skoczny	Spec. i m. upr. Podpis	Data <b>PAŹDZIERNIK 2011</b>	
Nazwa rysunku <b>PLAN SYTUACYJNY OZNAKOWANIA</b>	Skala <b>1:500</b>	Nr rys. <b>3.4</b>	Nr strony





ul. Szkolna

cerska

ul. Harcerska

**LEGENDA**

- D-1 Oznakowanie pionowe projektowane
- A-7 Oznakowanie pionowe istniejące
- Oznakowanie poziome projektowane
- Oznakowanie poziome istniejące

<b>GMINA POMIECHÓWEK</b> <small>z siedzibą w Bródzie - Parafianach ul. Szkolna 1a 65-160 Pomiechówek</small>	
<b>FETECO Sp. z o.o.</b> <small>ul. Kowalewska 9 m. 13, 65-138 Warszawa email: peteco@peteco.pl</small>	
Nazwa i adres obiektu budowlanego <b>Przebudowa dróg gminnych w miejscowości Bród Parcele</b>	
Rodzaj opracowania <b>PROJEKT STAŁEJ ORGANIZACJI RUCHU</b>	
Projektant inż. Bartłomiej Skoczny	
Spec. i m. upr. Podpis	
Data <b>PAŹDZIERNIK 2011</b>	
Skala 1:500	
Nazwa rysunku <b>PLAN SYTUACYJNY OZNAKOWANIA</b>	
Nr rys. <b>3.5</b>	
Nr strony	



ul. Nasielska

ul. Świerczewskiego

ul. Szkolna

**LEGENDA**

- D-1 Oznakowanie pionowe projektowane
- A-7 Oznakowanie pionowe istniejące
- Oznakowanie poziome projektowane
- Oznakowanie poziome istniejące

<b>GMINA POMIECHÓWEK</b> z siedzibą w Brodziej - Paruchach ul. Szkolna 1a 05-100 Pomiechówek	
Adresat projektu <b>FITECO Sp. z o.o.</b> ul. Kowalewska 9 m. 12, 03-438 Warszawa email: pomieco@pomie.pl	
Nazwa i adres obiektu budowlanego <b>Przebudowa dróg gminnych w miejscowości Brody Parcele</b>	
Rodzaj opracowania <b>PROJEKT STAŁEJ ORGANIZACJI RUCHU</b>	
Branża <b>DROGOWA</b>	
Projektant inż. Bartłomiej Skoczny	Spec. i m. opr. Podpis
Data <b>PAŹDZIERNIK 2011</b>	
Skala <b>1:500</b>	
Nazwa rysunku <b>PLAN SYTUACYJNY OZNAKOWANIA</b>	
Nr rys. <b>3.6</b>	
Nr strony	







ul. Świerczewskiego

ul. Kolej



**LEGENDA**

-  D-1 Oznakowanie pionowe projektowane
-  A-7 Oznakowanie pionowe istniejące
-  Oznakowanie poziome projektowane
-  Oznakowanie poziome istniejące

 <b>GMINA POMIECHÓWEK</b> <small>z siedzibą w Brody - Parowozach ul. Szkolna 1a 65-100 Pomiechówek</small>	
 <b>FETECO Sp. z o.o.</b> <small>ul. Kowalewski 9 m. 13, 65-108 Warszawa email: peteco@peteco.pl</small>	
Nazwa i adres obiektu budowlanego <b>Przebudowa dróg gminnych w miejscowości Brody Parcele</b>	
Rodzaj opracowania <b>PROJEKT STAŁEJ ORGANIZACJI RUCHU</b>	
Projektant inż. Bartłomiej Skoczny	
Specjalność inżynieria ruchu	
Data <b>PAŹDZIERNIK 2011</b>	
Skala <b>1:500</b>	
Nazwa rysunku <b>PLAN SYTUACYJNY OZNAKOWANIA</b>	
Nr rys. <b>3.7</b>	

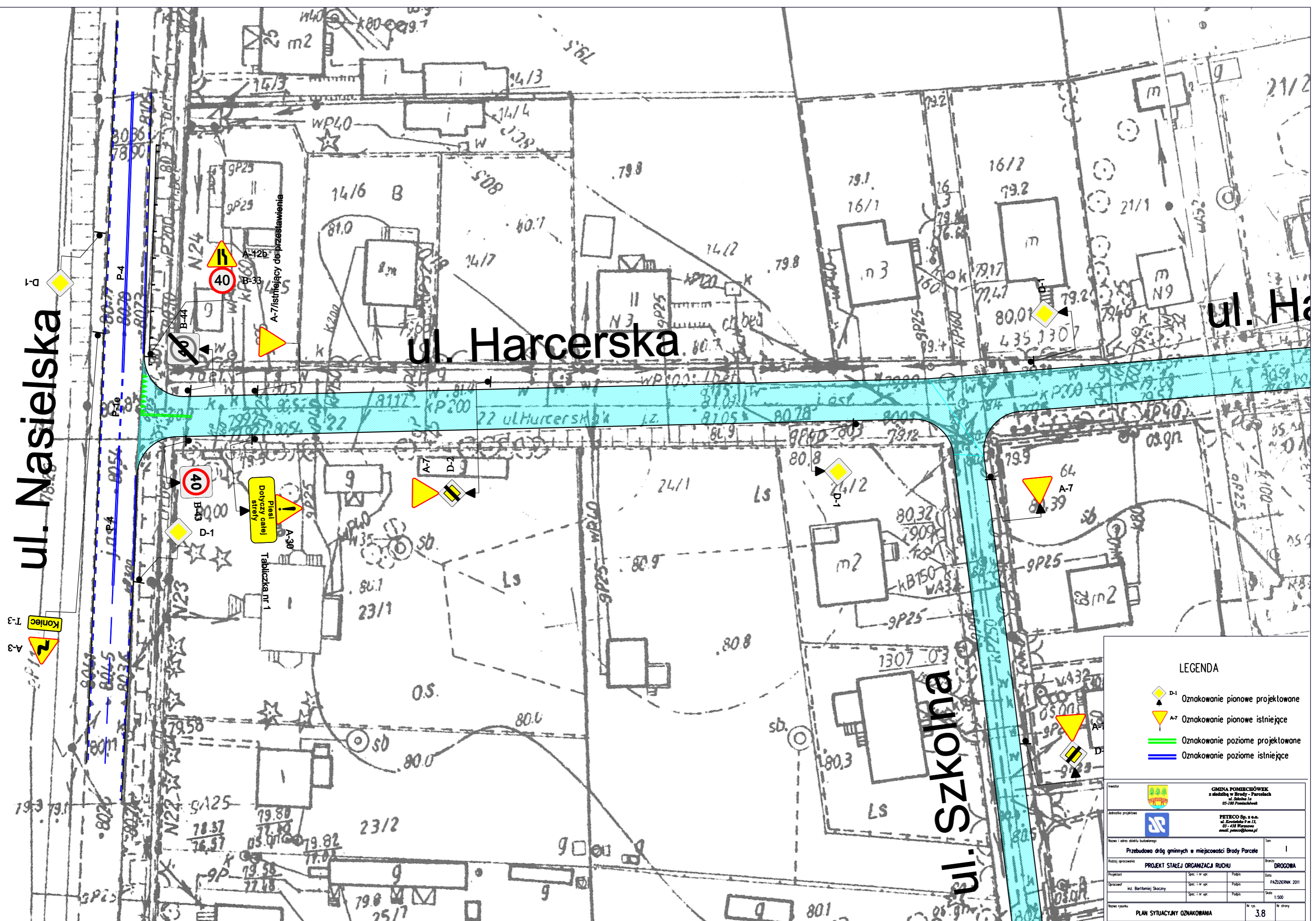


ul. Nasielska

ul. Harcerska

ul. Ha

ul. Szkołna

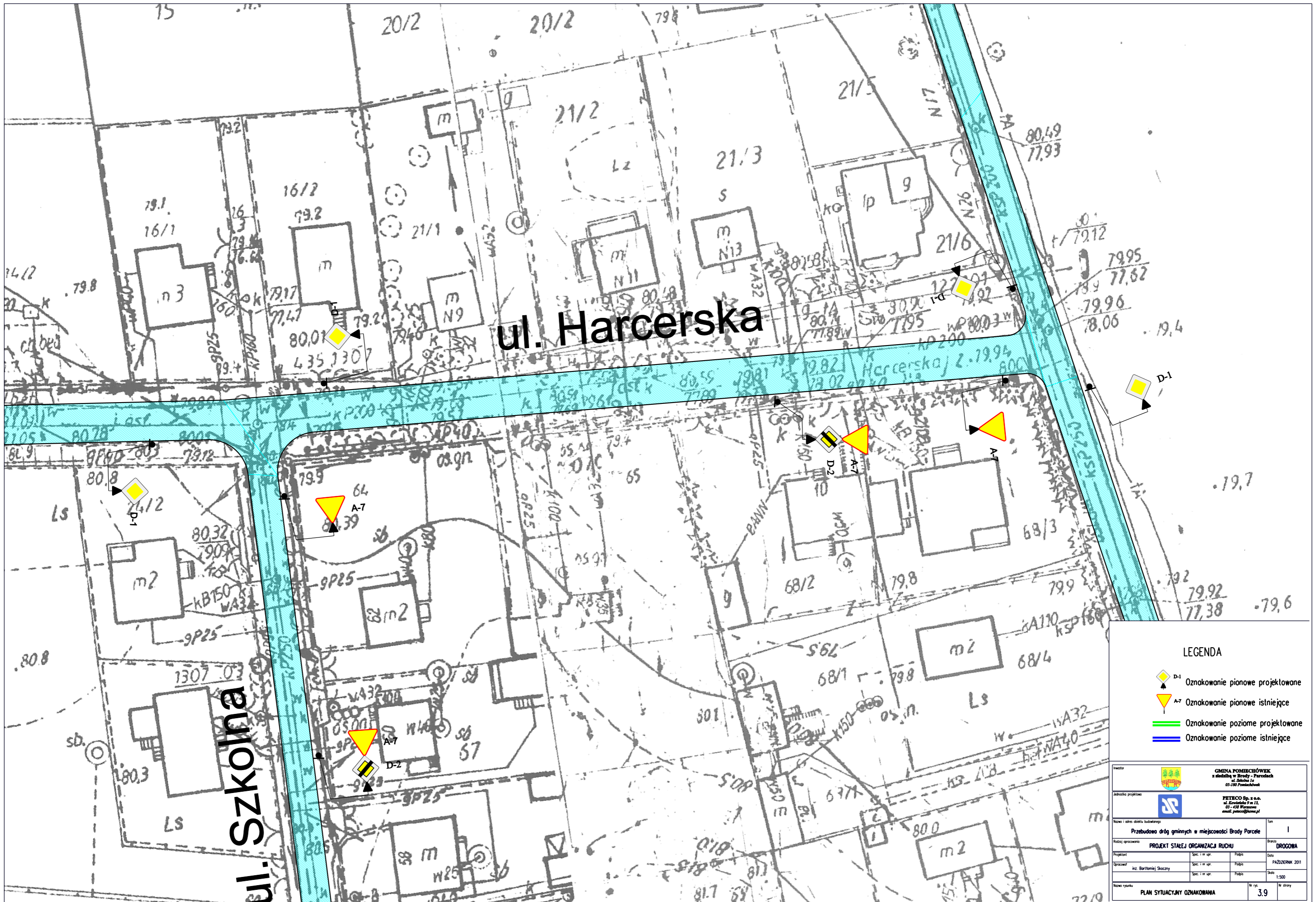


**LEGENDA**

- D-1 Oznakowanie pionowe projektowane
- A-7 Oznakowanie pionowe istniejące
- Oznakowanie poziome projektowane
- Oznakowanie poziome istniejące

 <b>GMINA POMIECHÓWEK</b> <small>z siedzibą w Bródzie - Parowcach ul. Szkolna 1a 05-160 Pomiechówek</small>	
 <b>FITECO Sp. z o.o.</b> <small>ul. Kowalewka 9 m. 13, 03-108 Warszawa email: pomieco@pomie.pl</small>	
Nazwa i adres obiektu budowlanego <b>Przebudowa dróg gminnych w miejscowości Bród Parcele</b>	
Rodzaj opracowania <b>PROJEKT STAŁEJ ORGANIZACJI RUCHU</b>	
Projektant inż. Bartłomiej Skoczny	
Specjalista inż. Bartłomiej Skoczny	
Data <b>PAŹDZIERNIK 2011</b>	
Skala <b>1:500</b>	
Nazwa rysunku <b>PLAN SYTUACYJNY OZNAKOWANIA</b>	
Nr rys. <b>3.8</b>	
Nr strony <b>1</b>	









ul. Harcerska

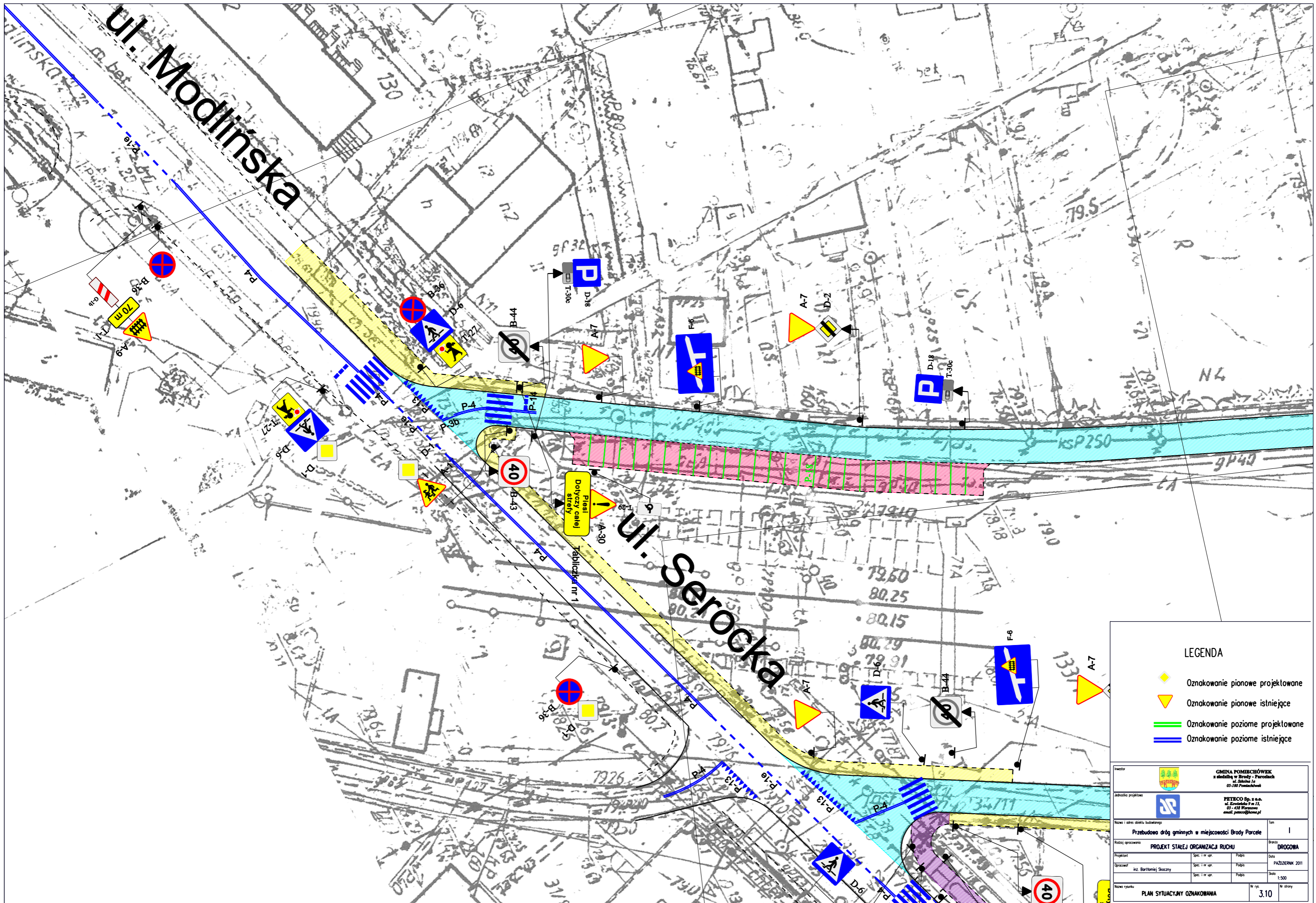
ul. Szkolna

**LEGENDA**

-  D-1 Oznakowanie pionowe projektowane
-  A-7 Oznakowanie pionowe istniejące
-  Oznakowanie poziome projektowane
-  Oznakowanie poziome istniejące

 <b>GMINA POMIECHÓWEK</b> <small>z siedzibą w Bródzie - Paruchach ul. Szkolna 1a 65-100 Pomiechówek</small>			
 <b>FETECO Sp. z o.o.</b> <small>ul. Kowalska 9 m. 13, 63-438 Warszawa email: feteco@onet.pl</small>			
Nazwa i adres obiektu budowlanego <b>Przebudowa dróg gminnych w miejscowości Bród Parcele</b>		Tom <b>I</b>	
Rodzaj opracowania <b>PROJEKT STAŁEJ ORGANIZACJI RUCHU</b>		Branża <b>DROGOWA</b>	
Projektant <small>Spec. i w. upr.</small>	Pojazd <small>Spec. i w. upr.</small>	Data <b>PAŹDZIERNIK 2011</b>	
Opracował <small>Spec. i w. upr.</small>	Pojazd <small>Spec. i w. upr.</small>	Skala <b>1:500</b>	
Nazwa rysunku <b>PLAN SYTUACYJNY OZNAKOWANIA</b>		Nr rys. <b>3.9</b>	Nr strony 





**LEGENDA**

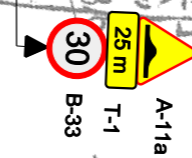
- Oznakowanie pionowe projektowane
- Oznakowanie pionowe istniejące
- Oznakowanie poziome projektowane
- Oznakowanie poziome istniejące

<b>GMINA POMIECHÓWEK</b> <small>z siedzibą w Bródzie - Paroszczach ul. Szkolna 1a 05-100 Pomiechówek</small>			
<b>FETECO Sp. z o.o.</b> <small>ul. Kwiecieńska 9 m 13, 03-438 Warszawa email: petro@feto.pl</small>			
Nazwa i adres obiektu budowlanego <b>Przebudowa dróg gminnych w miejscowości Bród Parcele</b>		Tom <b>I</b>	
Rodzaj opracowania <b>PROJEKT STAŁEJ ORGANIZACJI RUCHU</b>		Branża <b>DROGOWA</b>	
Projektant inż. Bartłomiej Skoczny	Spec. i m. upr. Spec. i m. upr.	Podpis Podpis	Data <b>PAŹDZIERNIK 2011</b>
Opracował inż. Bartłomiej Skoczny	Spec. i m. upr. Spec. i m. upr.	Podpis Podpis	Skala <b>1:500</b>
Nazwa rysunku <b>PLAN SYTUACYJNY OZNAKOWANIA</b>		Nr rys. <b>3.10</b>	Nr strony <b>1</b>







ul. Kolejowa

ul. Przytorowa

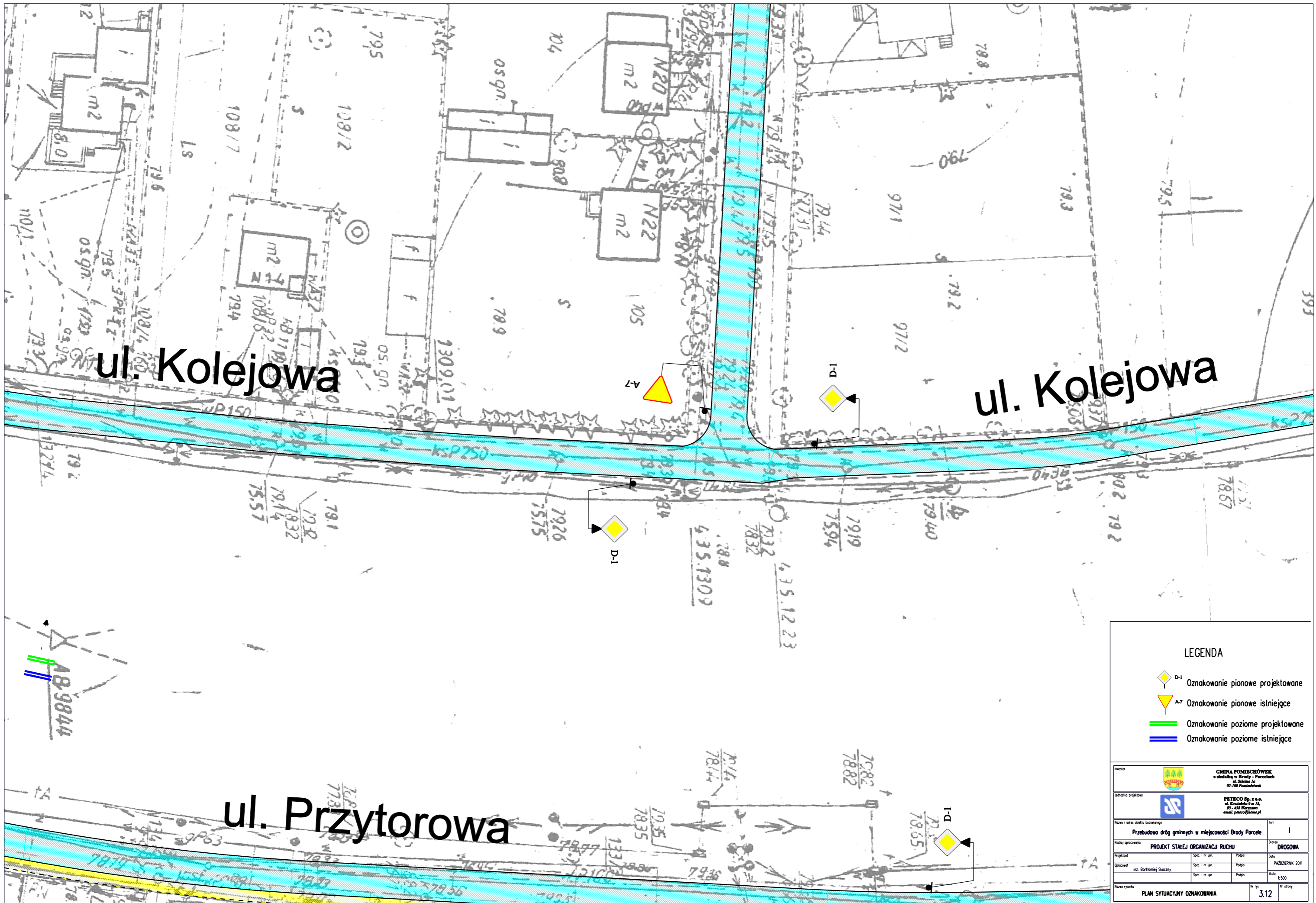


LEGENDA

-  D-1 Oznakowanie pionowe projektowane
-  A-7 Oznakowanie pionowe istniejące
-  Oznakowanie poziome projektowane
-  Oznakowanie poziome istniejące

 <b>GMINA POMIECHÓWEK</b> <small>z siedzibą w Brodziej - Parowozach ul. Szkolna 1a 65-100 Pomiechówek</small>		 <b>FITECO Sp. z o.o.</b> <small>ul. Kwiecień 9 m 13, 63-438 Wąpno email: pomieco@gmail.pl</small>	
Nazwa i adres obiektu budowlanego <b>Przebudowa dróg gminnych w miejscowości Brody Parcele</b>		Tom <b>I</b>	
Rodzaj opracowania <b>PROJEKT STAŁEJ ORGANIZACJI RUCHU</b>		Branża <b>DROGOWA</b>	
Projektant inż. Bartłomiej Skoczny	Spec. i m. upr. Spec. i m. upr.	Podpis Podpis	Data PAŹDZIERNIK 2011
Nazwa rysunku <b>PLAN SYTUACYJNY OZNAKOWANIA</b>	Nr rys. <b>3.11</b>	Nr strony 1 z 1	









ul. Kolejowa

ul. Kolejowa

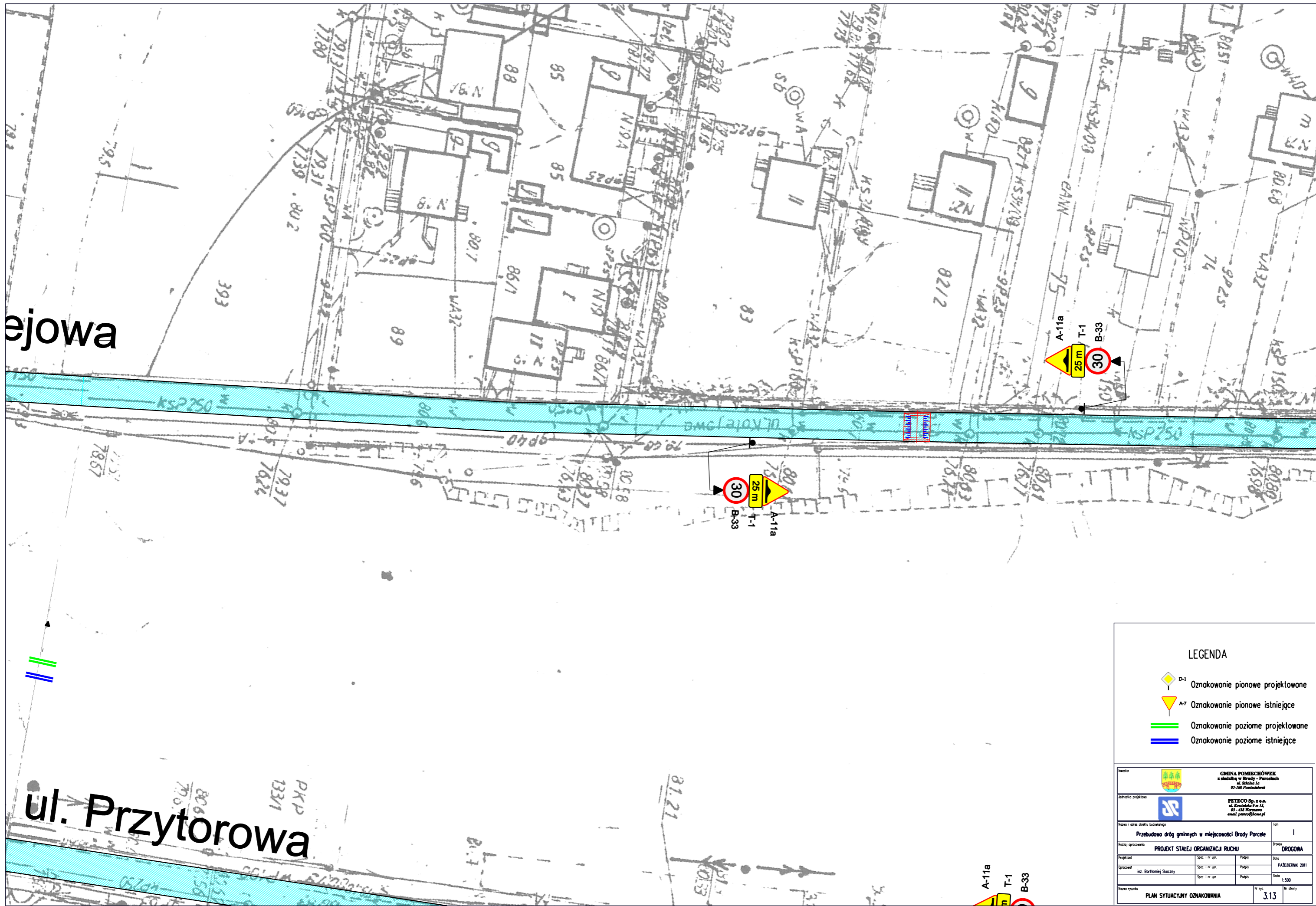
ul. Przytorowa

LEGENDA

-  D-1 Oznakowanie pionowe projektowane
-  A-7 Oznakowanie pionowe istniejące
-  Oznakowanie poziome projektowane
-  Oznakowanie poziome istniejące

 <b>GMINA POMIECHÓWEK</b> <small>z siedzibą w Bródach - Paruchach ul. Szkolna 1a 05-100 Pomiechówek</small>		Numer: <b>I</b>	
 <b>FETECO Sp. z o.o.</b> <small>ul. Kwiecień 9 m. 13, 03-438 Warszawa email: feteco@onet.pl</small>		Adres projektu: <b>Przebudowa dróg gminnych w miejscowości Bród Parcele</b>	
Rodzaj opracowania: <b>PROJEKT STAŁEJ ORGANIZACJI RUCHU</b>		Branża: <b>DROGOWA</b>	
Projektant: <small>Spec. i m. upr.</small>	Podpis:	Data: <b>PAŹDZIERNIK 2011</b>	
Opracował: <small>Spec. i m. upr.</small>	Podpis:	Skala: <b>1:500</b>	
Nazwa rysunku: <b>PLAN SYTUACYJNY OZNAKOWANIA</b>			Nr rys.: <b>3.12</b>





ejowa

ul. Przytorowa

**LEGENDA**

- D-1 Oznakowanie pionowe projektowane
- A-7 Oznakowanie pionowe istniejące
- Oznakowanie poziome projektowane
- Oznakowanie poziome istniejące

<b>GMINA POMIECHÓWEK</b> <small>z siedzibą w Brody - Paruchach ul. Szkolna 1a 65-100 Pomiechówek</small>	
Adresat projektu <b>FITECO Sp. z o.o.</b> <small>ul. Kwiecień 9 m 13, 63-438 Wąpno email: pietro@fiteco.pl</small>	Tom I
Nazwa i adres obiektu budowlanego <b>Przebudowa dróg gminnych w miejscowości Brody Parcele</b>	
Rodzaj opracowania <b>PROJEKT STAŁEJ ORGANIZACJI RUCHU</b>	Branża <b>DROGOWA</b>
Projektant inż. Bartłomiej Skoczny	Spec. i m. upr. Podpis Data <b>PAŹDZIERNIK 2011</b>
Opracował inż. Bartłomiej Skoczny	Spec. i m. upr. Podpis Skala 1:500
Nazwa rysunku <b>PLAN SYTUACYJNY OZNAKOWANIA</b>	
Nr rys. <b>3.13</b>	Nr strony

A-11a  
T-1  
B-33








ul. Kolejowa

Harcerska

P.K.P.

LEGENDA

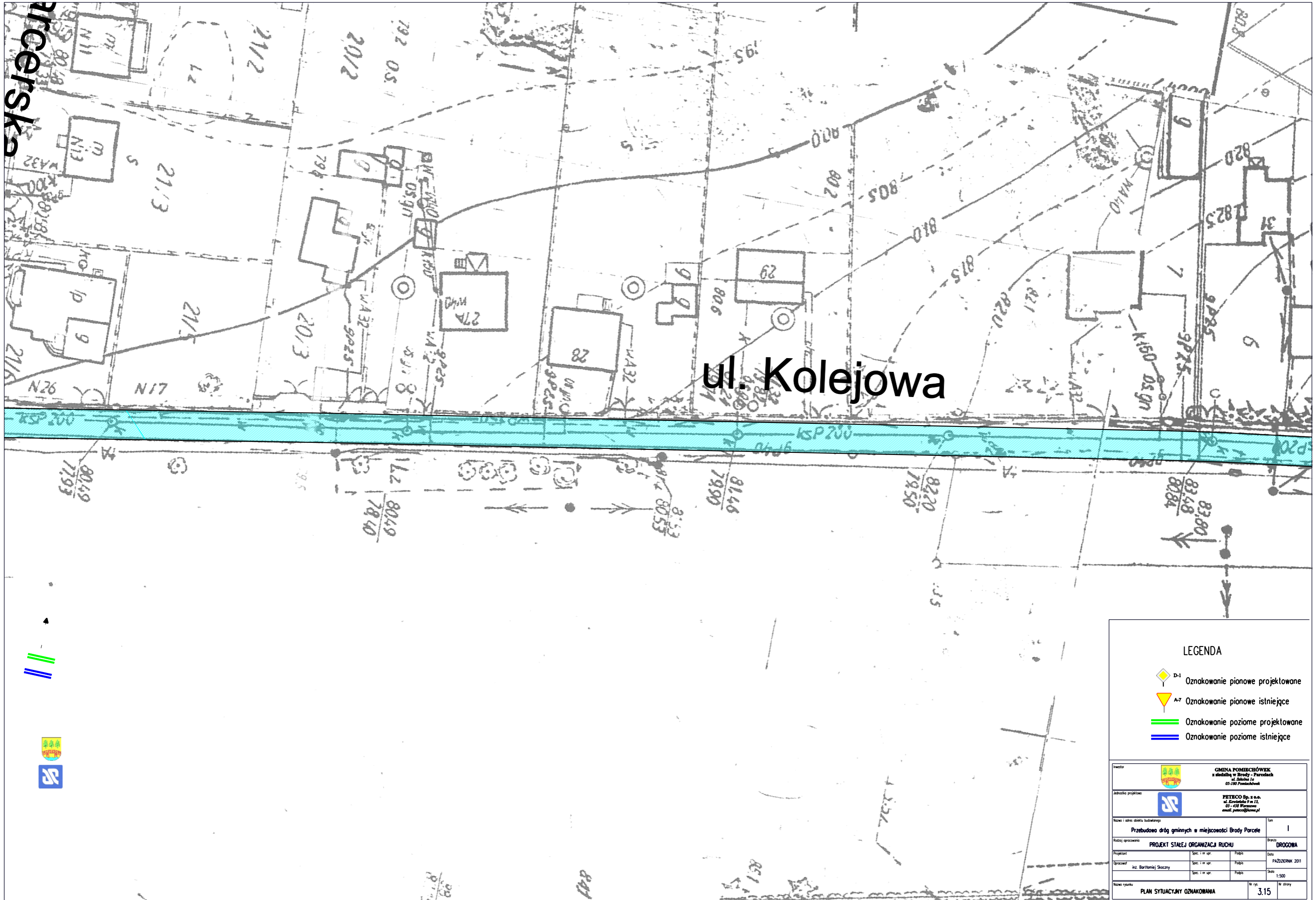
-  D-1 Oznakowanie pionowe projektowane
-  A-7 Oznakowanie pionowe istniejące
-  Oznakowanie poziome projektowane
-  Oznakowanie poziome istniejące

 <b>GMINA POMIECHÓWEK</b> <small>z siedzibą w Brody - Paruchach ul. Szkolna 1a 65-100 Pomiechówek</small>		<small>Imię i nazwisko</small> <b>1</b>	
<small>Adres projektu</small>  <b>FITECO Sp. z o.o.</b> <small>ul. Kwiecień 9 m 13, 63-438 Wąpnowo email: pietro@fiteco.pl</small>		<small>Strona</small> <b>1</b>	
<small>Nazwa i adres obiektu budowlanego</small> <b>Przebudowa dróg gminnych w miejscowości Brody Parcele</b>			
<small>Podany opracowania</small> <b>PROJEKT STAŁEJ ORGANIZACJI RUCHU</b>		<small>Brano</small> <b>DROGOWA</b>	
<small>Projektant</small> inż. Bartłomiej Skoczny	<small>Spec. i m. upr.</small> Spec. i m. upr.	<small>Podpis</small> Podpis	<small>Data</small> PAŹDZIERNIK 2011
<small>Opisany</small> inż. Bartłomiej Skoczny	<small>Spec. i m. upr.</small> Spec. i m. upr.	<small>Podpis</small> Podpis	<small>Skala</small> 1:500
<small>Nazwa rysunku</small> <b>PLAN SYTUACYJNY OZNAKOWANIA</b>			<small>Nr rys.</small> <b>3.14</b>



ARCIEJSKA

ul. Kolejowa



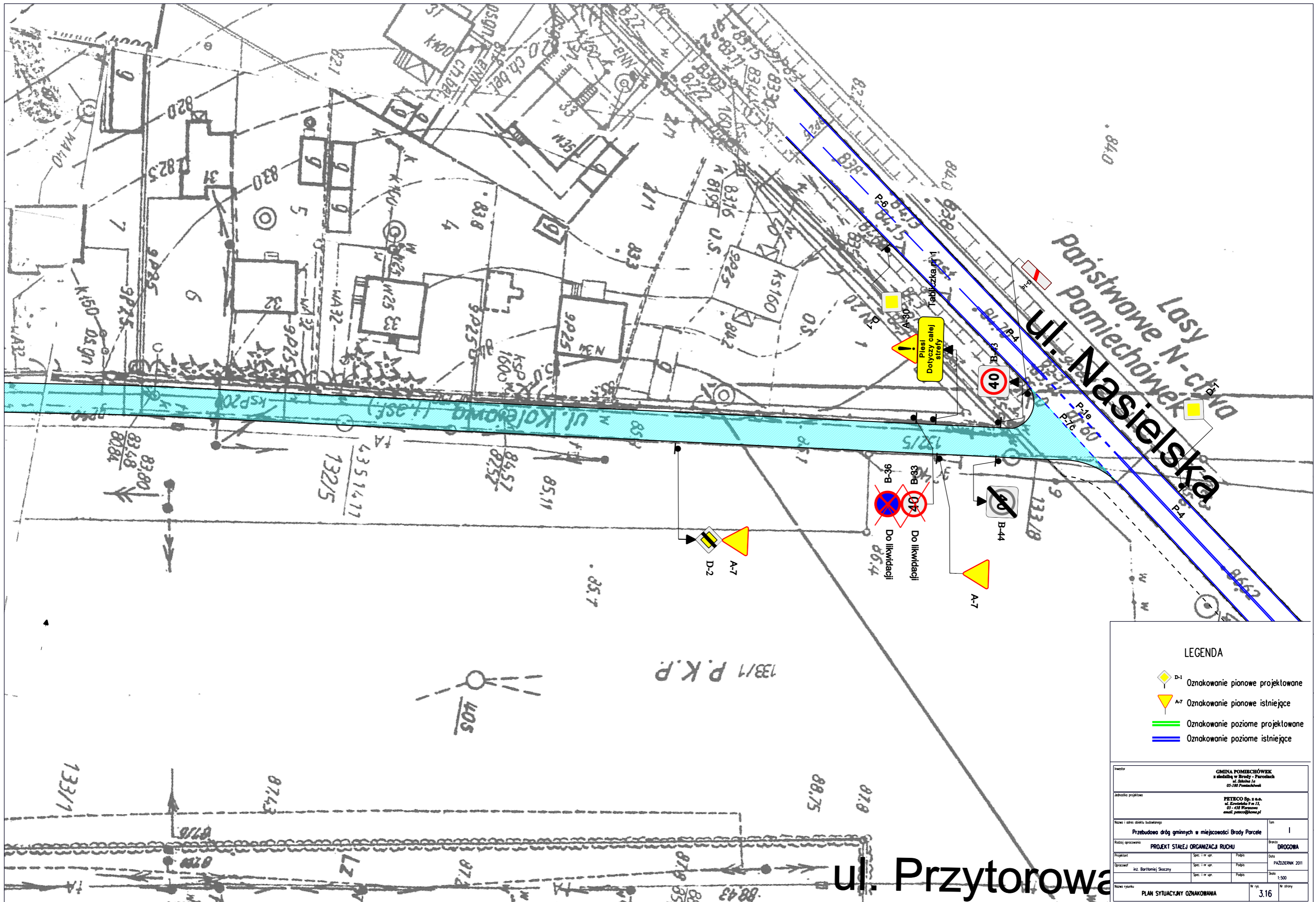
LEGENDA			
	D-1	Oznakowanie pionowe projektowane	
	A-7	Oznakowanie pionowe istniejące	
		Oznakowanie poziome projektowane	
		Oznakowanie poziome istniejące	

 <b>GMINA POMIECHÓWEK</b> <small>z siedzibą w Brodziej - Paruchach          ul. Szkolna 1a          65-100 Pomiechówek</small>		Numer: <b>I</b>	
Adresat projektu: <b>PITECO Sp. z o.o.</b> <small>ul. Kwiecień 9 m. 12,          63-438 Wąpno          email: piteco@pitemo.pl</small>		Branża: <b>DROGOWA</b>	
Nazwa i adres obiektu budowlanego: <b>Przebudowa dróg gminnych w miejscowości Brody Parcele</b>			
Rodzaj opracowania: <b>PROJEKT STAŁEJ ORGANIZACJI RUCHU</b>		Data: <b>PAŹDZIERNIK 2011</b>	
Projektant: <small>Spec: i m. opr.</small>	Pojazd: <small>Spec: i m. opr.</small>	Skala: <small>Spec: i m. opr.</small>	Strona: <small>Spec: i m. opr.</small>
Nazwa rysunku: <b>PLAN SYTUACYJNY OZNAKOWANIA</b>		Nr rys.: <b>3.15</b>	Nr strony:







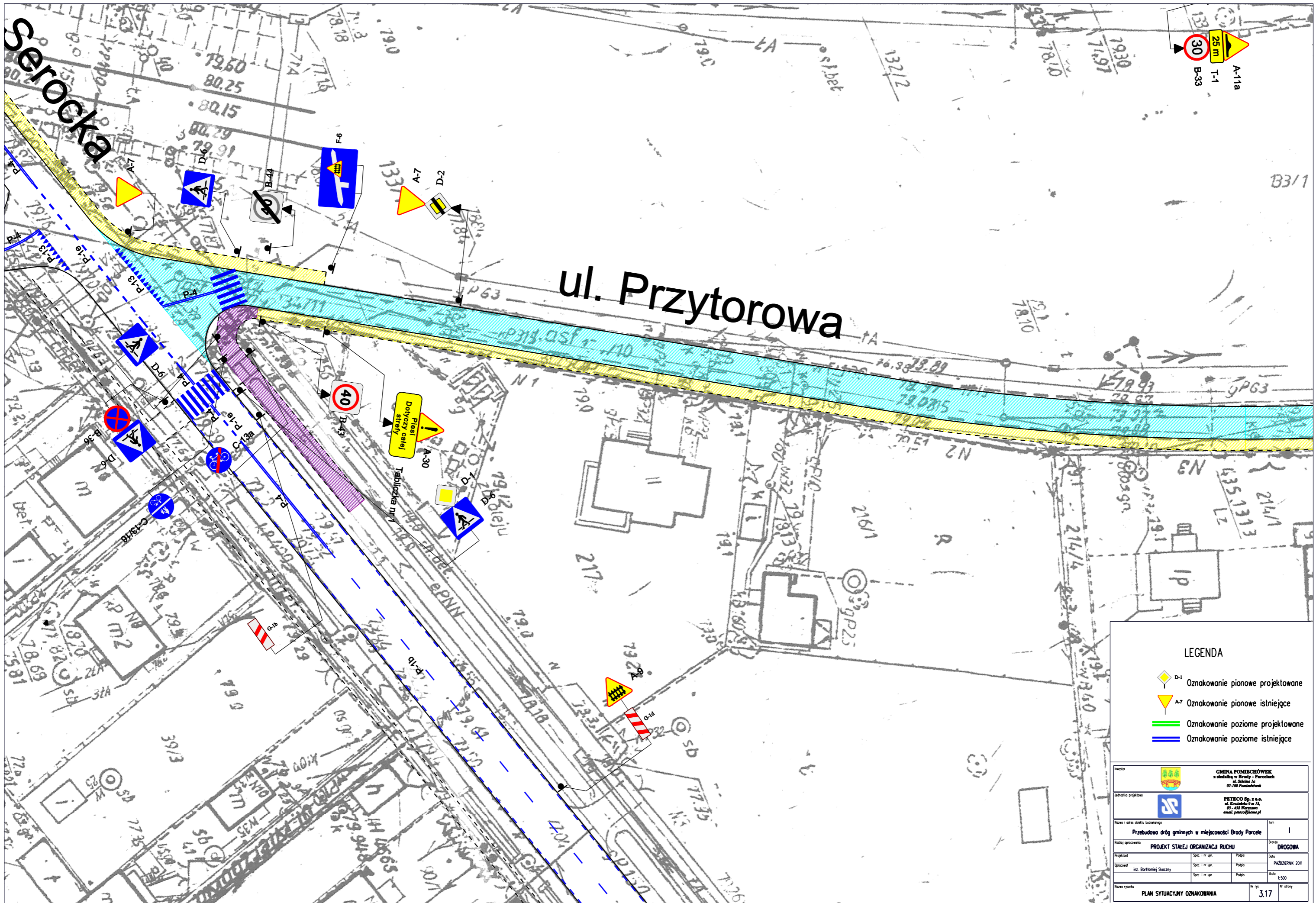
LEGENDA			
	D-1	Oznakowanie pionowe projektowane	
	A-7	Oznakowanie pionowe istniejące	
		Oznakowanie poziome projektowane	
		Oznakowanie poziome istniejące	

<b>GMINA POMIECHÓWEK</b> <small>z siedzibą w Bródzie - Parafianach          ul. Szkolna 1a          05-100 Pomiechówek</small>			
<b>FITECO Sp. z o.o.</b> <small>ul. Kwiecień 9 m. 13,          03-108 Warszawa          email: p.pomoc@fiteco.pl</small>			
Nazwa i adres obiektu budowlanego <b>Przebudowa dróg gminnych w miejscowości Bród Parcele</b>		Tom <b>I</b>	
Rodzaj opracowania <b>PROJEKT STAŁEJ ORGANIZACJI RUCHU</b>		Branża <b>DROGOWA</b>	
Projektant	Spec. i m. upr.	Podpis	Data
opracował inż. Bartłomiej Skoczny			PAŹDZIERNIK 2011
	Spec. i m. upr.	Podpis	Skala
			1:500
Nazwa rysunku <b>PLAN SYTUACYJNY OZNAKOWANIA</b>			Nr rys. <b>3.16</b>

ul. Przytorowa





A-11a  
 T-1  
 B-33

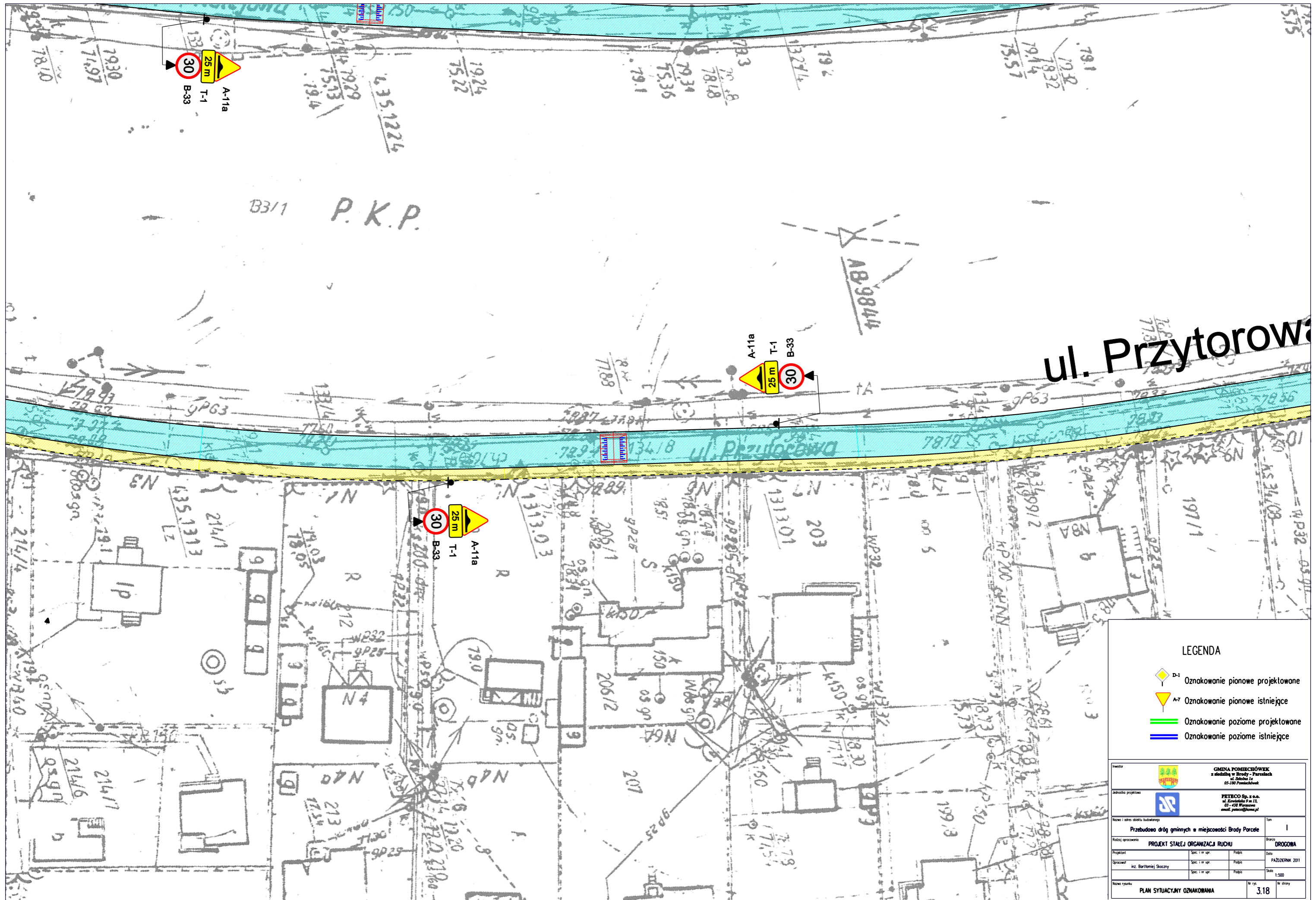
ul. Przytorowa

**LEGENDA**

- D-1 Oznakowanie pionowe projektowane
- A-7 Oznakowanie pionowe istniejące
- Oznakowanie poziome projektowane
- Oznakowanie poziome istniejące





<b>GMINA POMIECHÓWEK</b> <small>z siedzibą w Bródzie - Paruchach ul. Szkolna 1a 65-100 Pomiechówek</small>	
<b>FITECO Sp. z o.o.</b> <small>ul. Kwiecień 9 m. 13, 63-438 Wąpczyna email: p.petro@fiteco.pl</small>	
Nazwa i adres obiektu budowlanego <b>Przebudowa dróg gminnych w miejscowości Bród Parcele</b>	
Rodzaj opracowania <b>PROJEKT STAŁEJ ORGANIZACJI RUCHU</b>	
Projektant inż. Bartłomiej Skoczny	
Specjalista inż. Bartłomiej Skoczny	
Data <b>PAŹDZIERNIK 2011</b>	
Skala <b>1:500</b>	
Nazwa rysunku <b>PLAN SYTUACYJNY OZNAKOWANIA</b>	
Nr rys. <b>3.17</b>	





ul. Przytorowa

**LEGENDA**

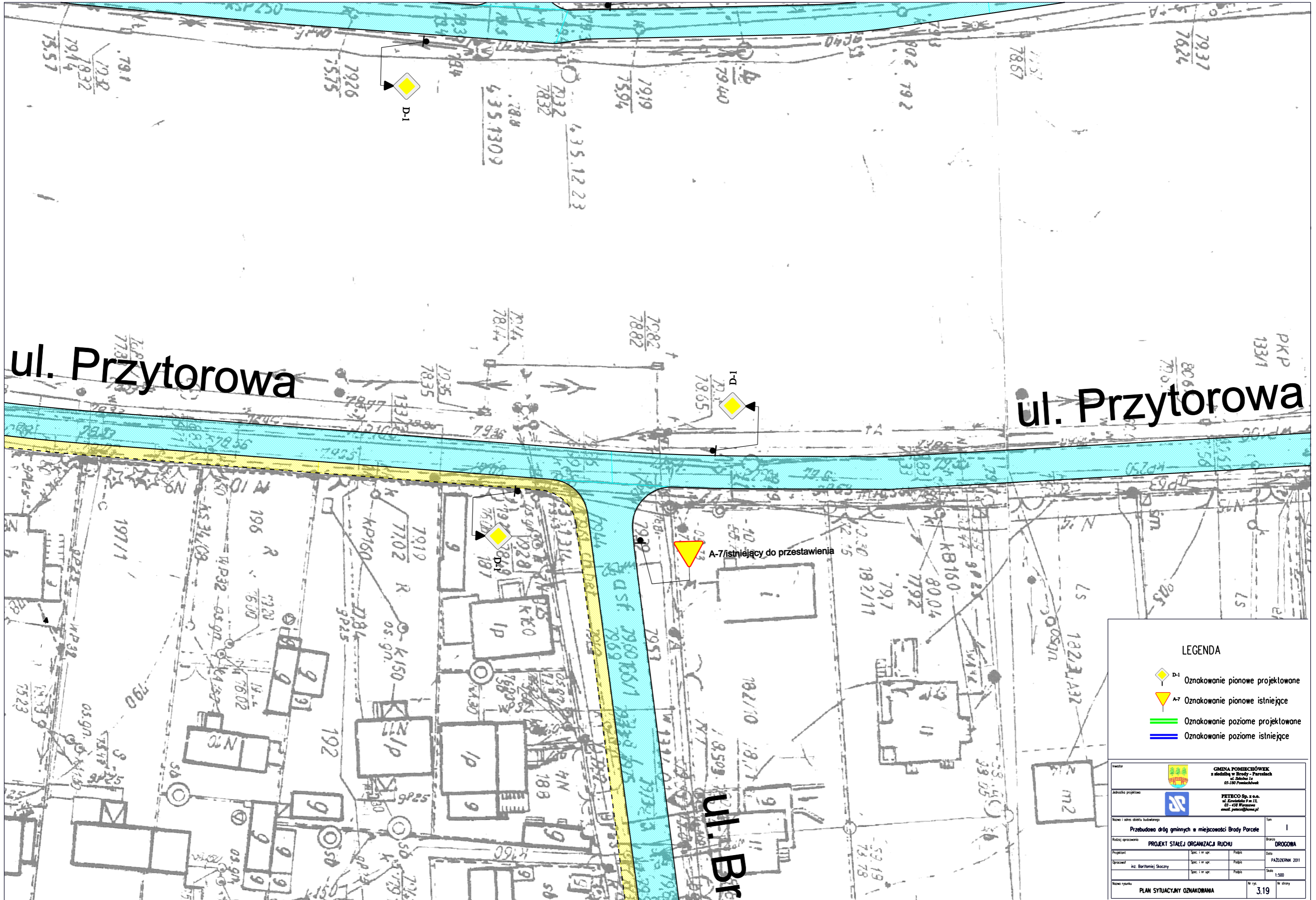
-  D-1 Oznakowanie pionowe projektowane
-  A-7 Oznakowanie pionowe istniejące
-  Oznakowanie poziome projektowane
-  Oznakowanie poziome istniejące

 <b>GMINA POMIECHÓWEK</b> <small>z siedzibą w Bródach - Paruchach ul. Słoboda 1a 05-100 Pomiechówek</small>		 <b>FETECO Sp. z o.o.</b> <small>ul. Kowalewski 9 m. 13, 03-438 Warszawa email: peteco@peteco.pl</small>	
Nazwa i adres obiektu budowlanego <b>Przebudowa dróg gminnych w miejscowości Bród Parcele</b>		Tom <b>I</b>	
Rodzaj opracowania <b>PROJEKT STAŁEJ ORGANIZACJI RUCHU</b>		Branża <b>DROGOWA</b>	
Projektant inż. Bartłomiej Skoczny	Spec. i m. upr. Podpis	Data <b>PAŹDZIERNIK 2011</b>	
Opracował inż. Bartłomiej Skoczny	Spec. i m. upr. Podpis	Skala <b>1:500</b>	
Nazwa rysunku <b>PLAN SYTUACYJNY OZNAKOWANIA</b>			Nr rys. <b>3.18</b>



ul. Przytorowa

ul. Przytorowa



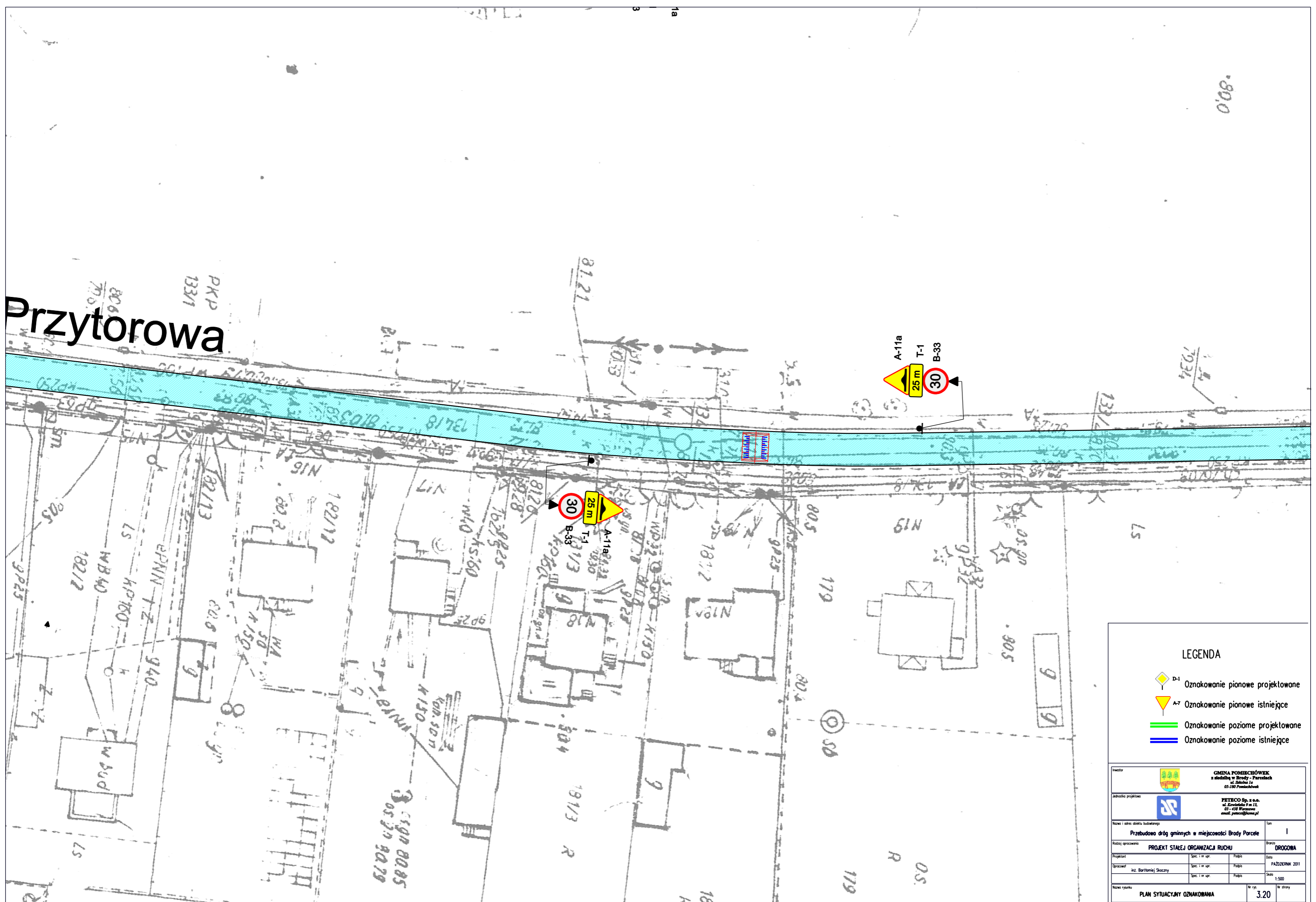
LEGENDA

- D-1 Oznakowanie pionowe projektowane
- A-7 Oznakowanie pionowe istniejące
- Oznakowanie poziome projektowane
- Oznakowanie poziome istniejące

Nazwa i adres obiektu budowlanego		Sum	
Przebudowa dróg gminnych w miejscowości Brody Parcele		I	
Rodzaj opracowania		Brano	
PROJEKT STAŁEJ ORGANIZACJI RUCHU		DROGOWA	
Projektant	Spec. i m. upr.	Podpis	Data
inż. Bartłomiej Skoczny			PAŹDZIERNIK 2011
Opis	Spec. i m. upr.	Podpis	Skala
			1:500
Nazwa rysunku		Nr rys.	Nr strony
PLAN SYTUACYJNY OZNAKOWANIA		3.19	



# Przytorowa



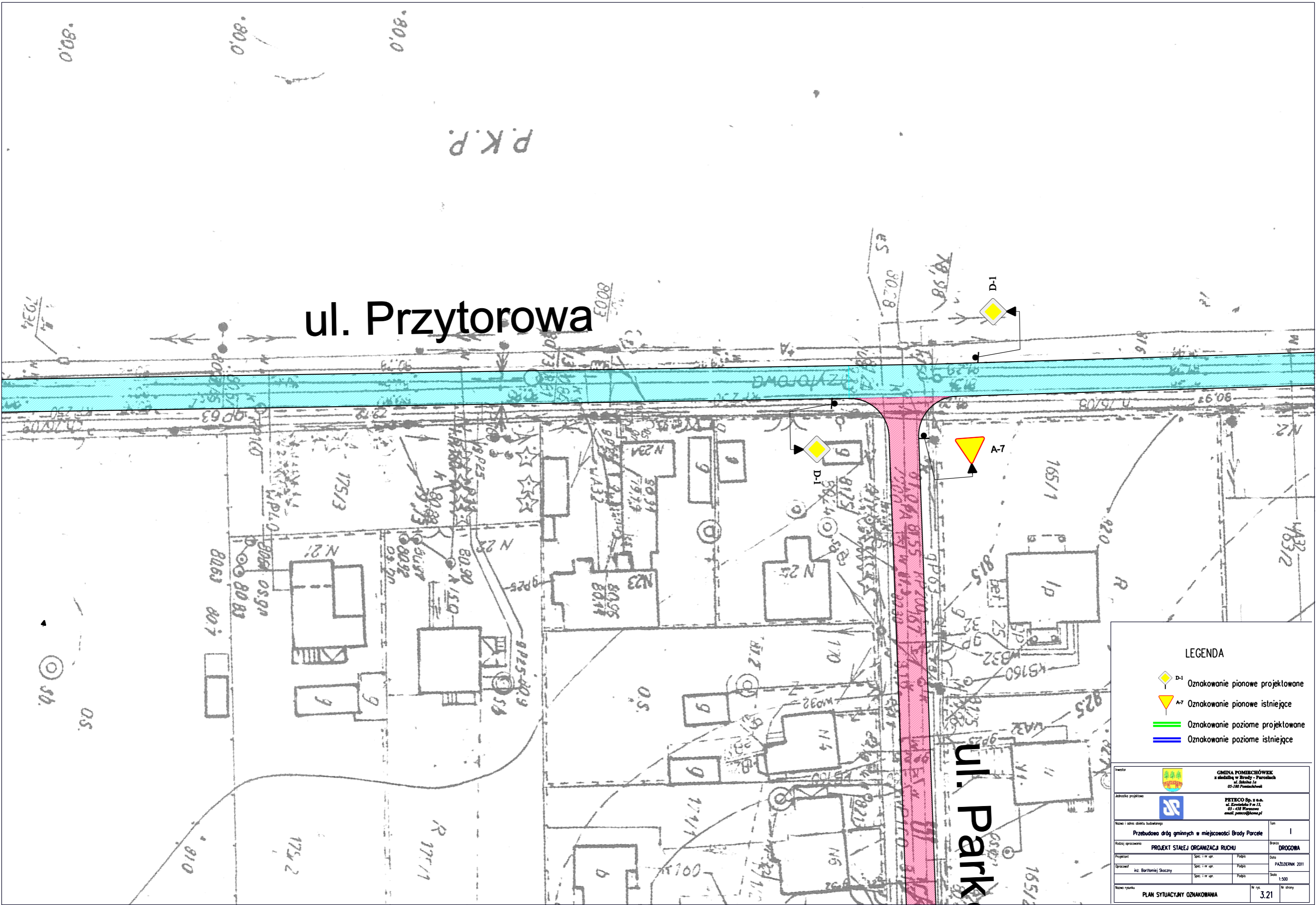
**LEGENDA**

- D-1 Oznakowanie pionowe projektowane
- A-7 Oznakowanie pionowe istniejące
- Oznakowanie poziome projektowane
- Oznakowanie poziome istniejące

<b>GMINA POMIECHÓWEK</b> <small>z siedzibą w Bródzie - Parowozach ul. Szkolna 1a 05-100 Pomiechówek</small>	
<b>FETECO Sp. z o.o.</b> <small>ul. Kwiecieńską 9 m. 13, 05-108 Warszawa email: peteco@peteco.pl</small>	
Nazwa i adres obiektu budowlanego <b>Przebudowa dróg gminnych w miejscowości Bród Parcele</b>	
Rodzaj opracowania <b>PROJEKT STAŁEJ ORGANIZACJI RUCHU</b>	
Branża <b>DROGOWA</b>	
Projektant	Spec. i m. opr. Podpis Data
Opracował	Spec. i m. opr. Podpis PAŹDZIERNIK 2011
Nazwa rysunku	Skala 1:500
PLAN SYTUACYJNY OZNAKOWANIA	
Nr rys. 3.20	
Nr strony	



ul. Przytorowa



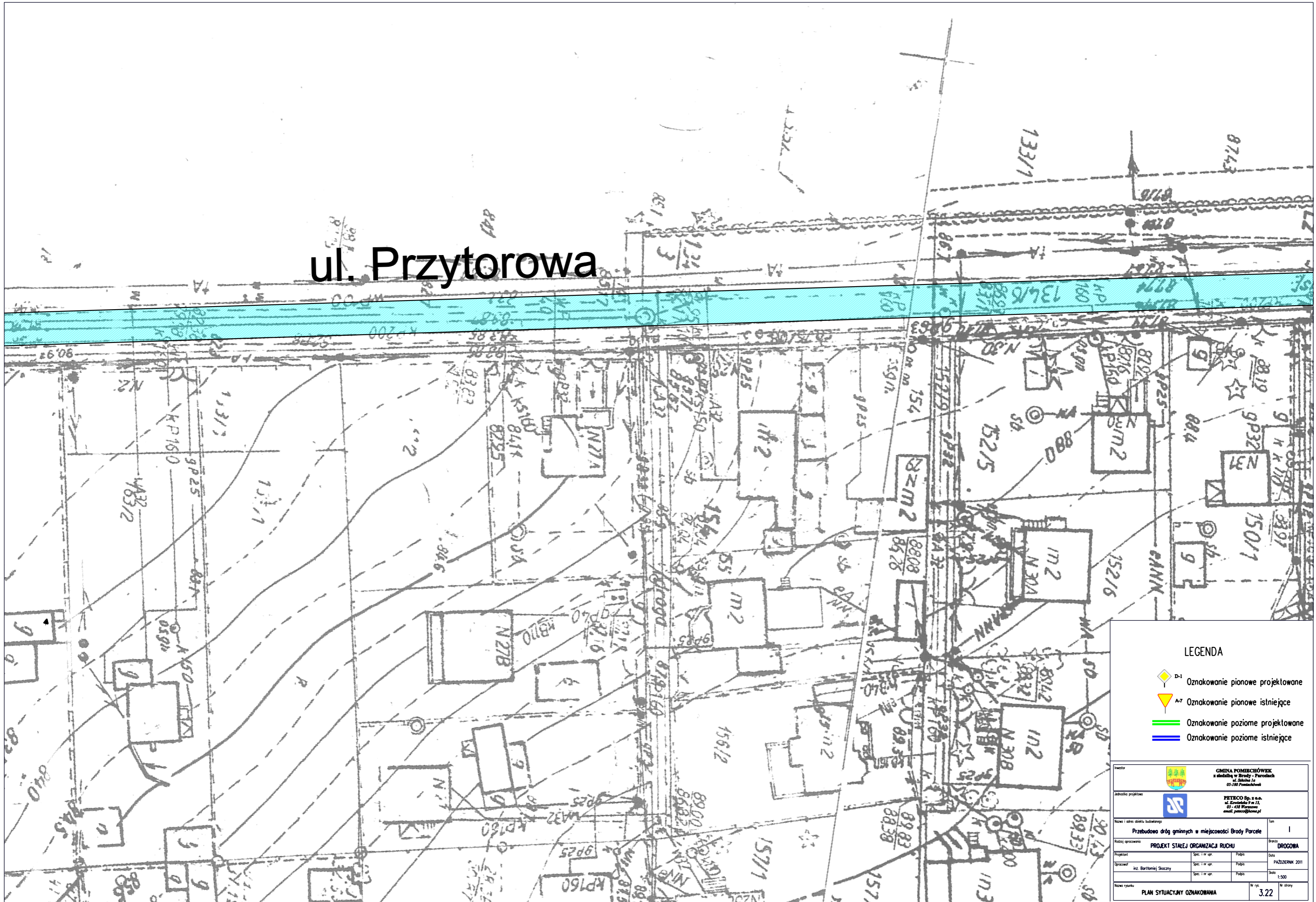
**LEGENDA**

- D-1 Oznakowanie pionowe projektowane
- A-7 Oznakowanie pionowe istniejące
- Oznakowanie poziome projektowane
- Oznakowanie poziome istniejące

<b>GMINA POMIECHÓWEK</b> <small>z siedzibą w Bródach - Parzeczach ul. Szkolna 1a 65-100 Pomiechówek</small>	
<b>FITECO Sp. z o.o.</b> <small>ul. Kwiecień 9 m. 13, 63-438 Wągrowo email: pismo@fiteco.pl</small>	
Nazwa i adres obiektu budowlanego: <b>Przebudowa dróg gminnych w miejscowości Bród Parcele</b>	
Rodzaj opracowania: <b>PROJEKT STAŁEJ ORGANIZACJI RUCHU</b>	
Projektant: <b>inż. Bartłomiej Skoczny</b>	
Data: <b>PAŹDZIERNIK 2011</b>	
Skala: <b>1:500</b>	
Nazwa rysunku: <b>PLAN SYTUACYJNY OZNAKOWANIA</b>	
Nr rys.: <b>3.21</b>	



# ul. Przytorowa



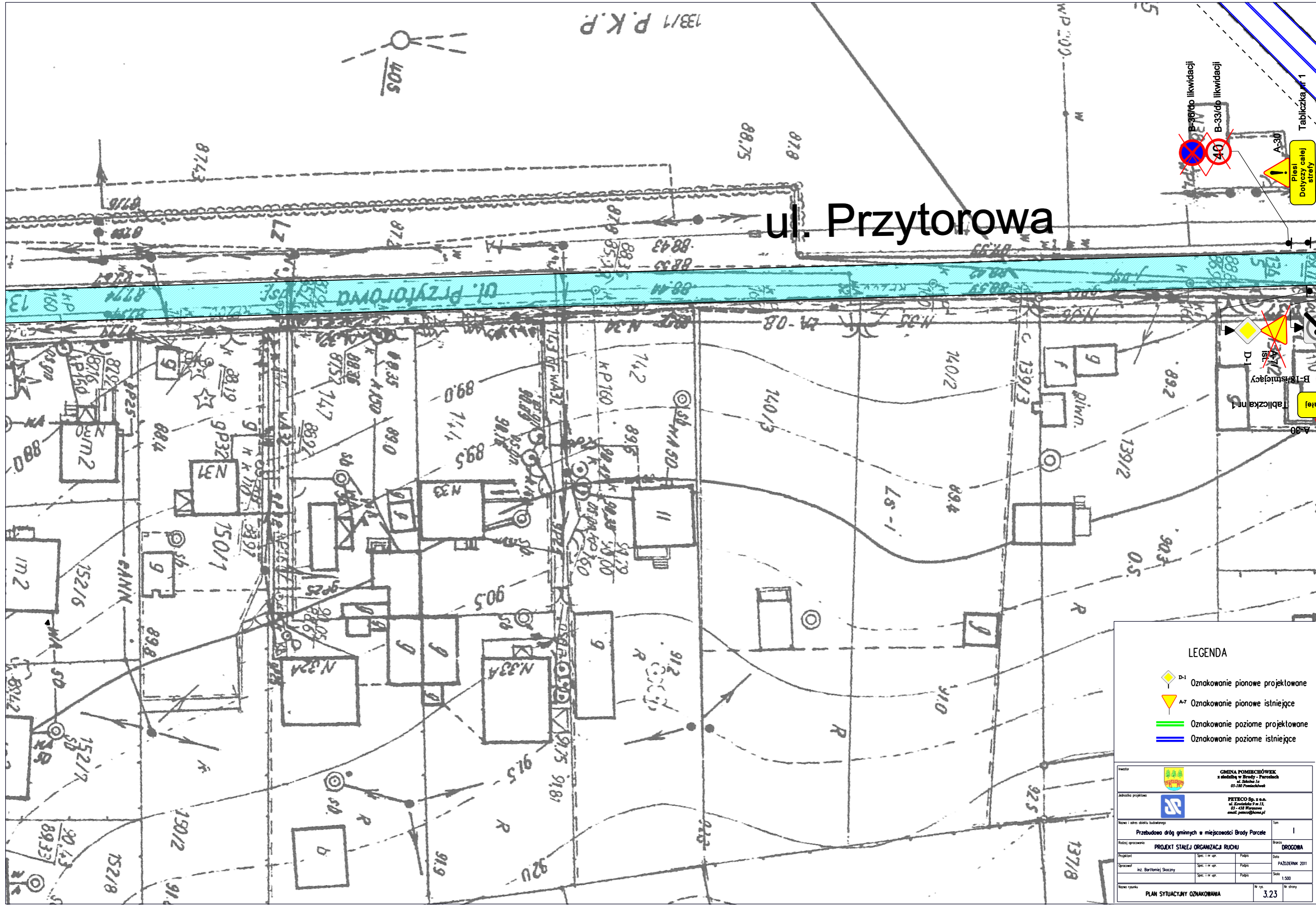
**LEGENDA**

- D-1 Oznakowanie pionowe projektowane
- A-7 Oznakowanie pionowe istniejące
- Oznakowanie poziome projektowane
- Oznakowanie poziome istniejące

<b>GMINA POMIECHÓWEK</b> <small>z siedzibą w Brodziej - Parowozach ul. Sokoła 1a 65-100 Pomiechówek</small>	
<b>FITECO Sp. z o.o.</b> <small>ul. Kowalska 9 m. 13, 63-438 Wąparcze email: pietro@fiteco.pl</small>	
Nazwa i adres obiektu budowlanego <b>Przebudowa dróg gminnych w miejscowości Brody Parcele</b>	
Rodzaj opracowania <b>PROJEKT STAŁEJ ORGANIZACJI RUCHU</b>	
Branża <b>DROGOWA</b>	
Projektant inż. Bartłomiej Skoczny	Spec. i m. upr. Podpis Data PAŹDZIERNIK 2011
Nazwa rysunku <b>PLAN SYTUACYJNY OZNAKOWANIA</b>	Skala 1:500
Nr rys.	Nr strony 3.22



# ul. Przytorowa



**LEGENDA**

- D-1 Oznakowanie pionowe projektowane
- A-7 Oznakowanie pionowe istniejące
- Oznakowanie poziome projektowane
- Oznakowanie poziome istniejące

 <b>GMINA POMIECHÓWEK</b> <small>z siedzibą w Brodziej - Paruchach ul. Szkolna 1a 65-100 Pomiechówek</small>	
 <b>FITECO Sp. z o.o.</b> <small>ul. Kwiecień 9 m. 13, 65-438 Warszawa email: pietro@fiteco.pl</small>	
Nazwa i adres obiektu budowlanego <b>Przebudowa dróg gminnych w miejscowości Brody Parcele</b>	
Rodzaj opracowania <b>PROJEKT STAŁEJ ORGANIZACJI RUCHU</b>	
Projektant inż. Bartłomiej Skoczny	
Specjalność inż. m. upr.	
Podpis [Signature]	
Data PAŹDZIERNIK 2011	
Skala 1:500	
Nazwa rysunku <b>PLAN SYTUACYJNY OZNAKOWANIA</b>	
Nr rys. 3.23	





Państwowe

ul. Wczasowa

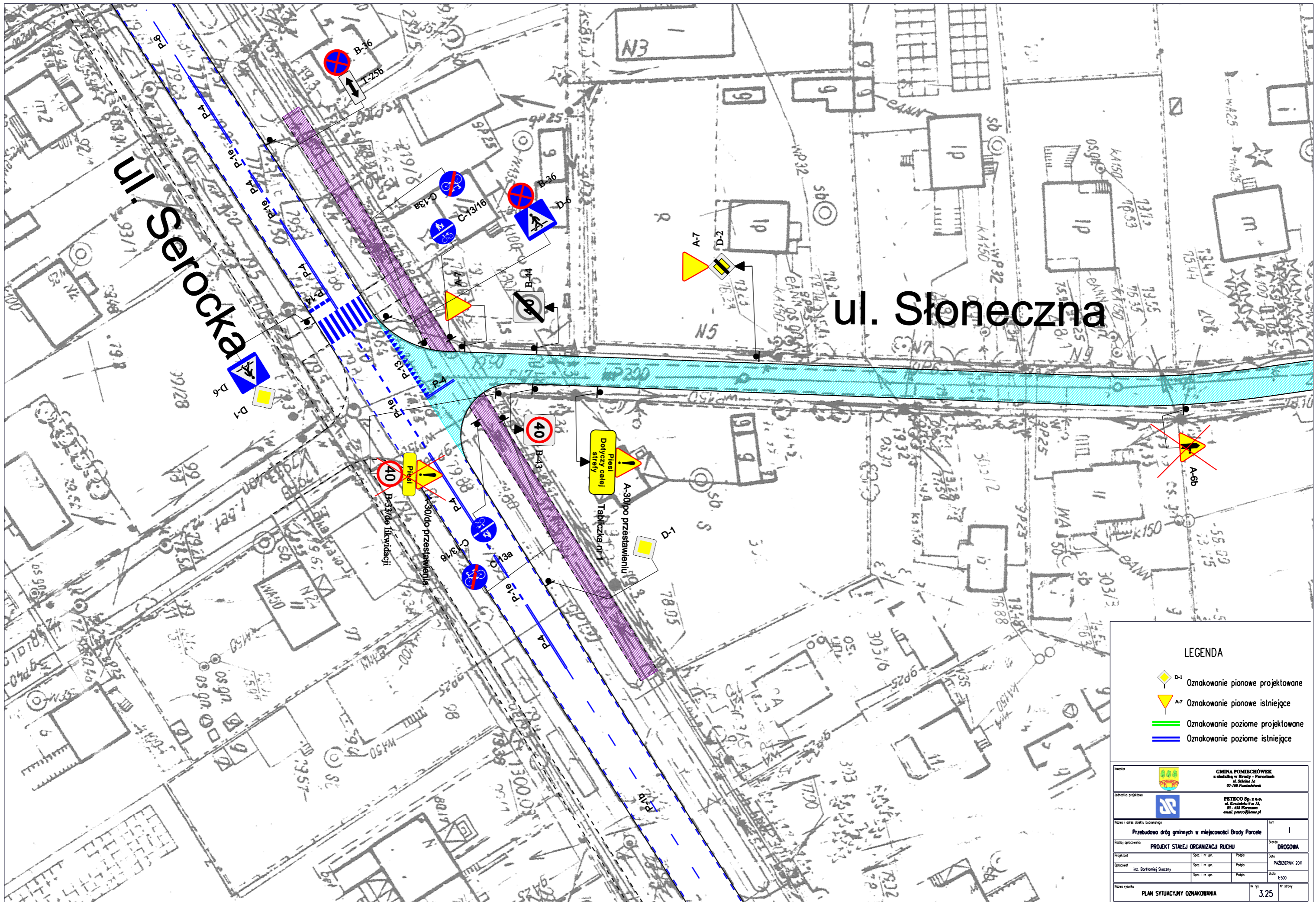
ul. Nasielska

**LEGENDA**

- D-1 Oznakowanie pionowe projektowane
- A-7 Oznakowanie pionowe istniejące
- Oznakowanie poziome projektowane
- Oznakowanie poziome istniejące

<p><b>GMINA POMIECHÓWEK</b> ul. Sokoła 1a 65-100 Pomiechówek</p>	
<p><b>FITECO Sp. z o.o.</b> ul. Kwiecień 9 m. 13, 63-438 Warszawa email: pomiech@fiteco.pl</p>	
<p>Nazwa i adres obiektu budowlanego <b>Przebudowa dróg gminnych w miejscowości Brody Parcele</b></p>	
<p>Podjęty opracowania <b>PROJEKT STAŁEJ ORGANIZACJI RUCHU</b></p>	
<p>Projektant inż. Bartłomiej Skoczny</p>	
<p>Spec. i m. upr. Spec. i m. upr.</p>	
<p>Podpis Podpis</p>	
<p>Data <b>PAŹDZIERNIK 2011</b></p>	
<p>Skala 1:500</p>	
<p>Nazwa rysunku <b>PLAN SYTUACYJNY OZNAKOWANIA</b></p>	
<p>Wzrost 3.24</p>	



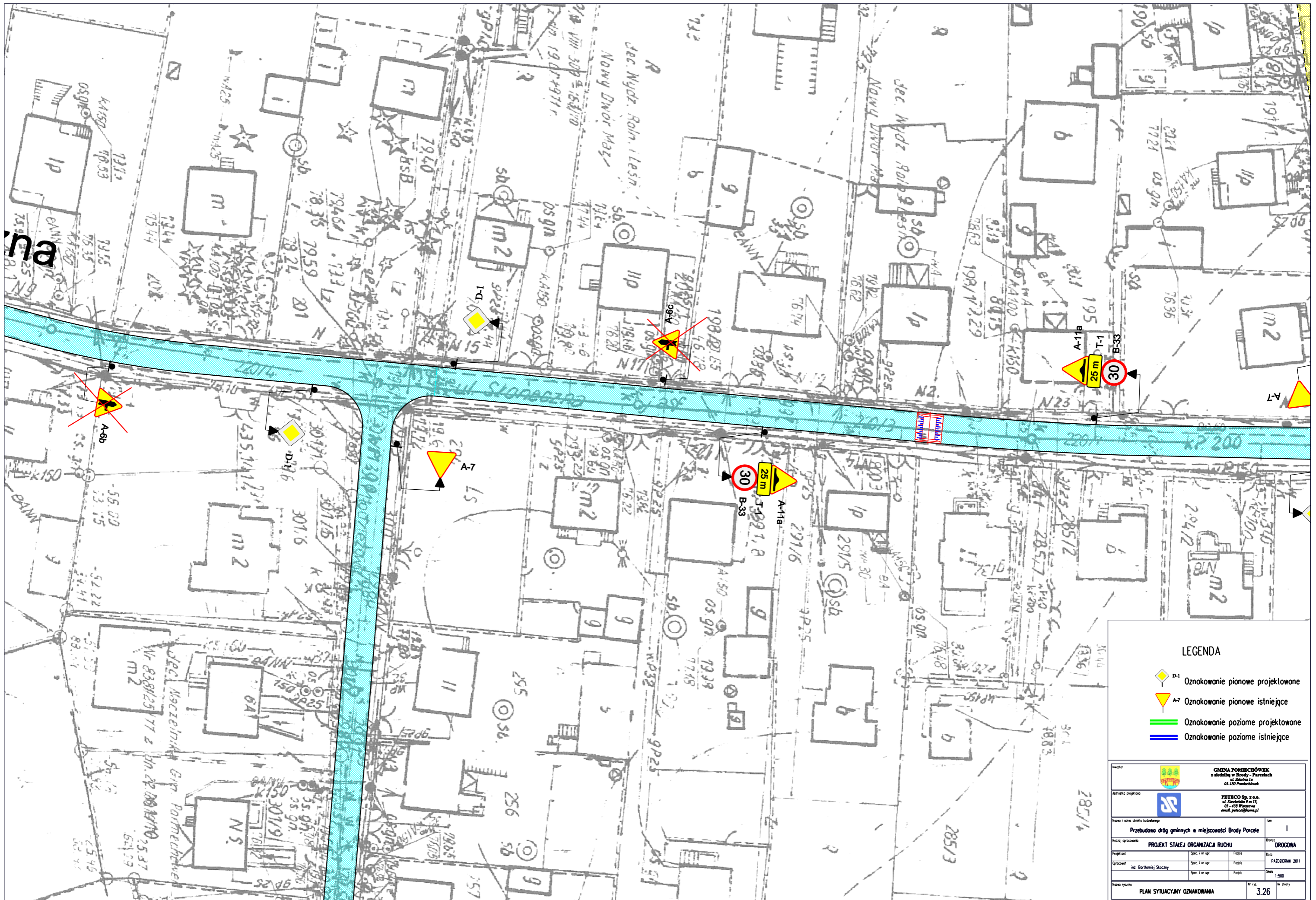


**LEGENDA**

- D-1 Oznakowanie pionowe projektowane
- A-7 Oznakowanie pionowe istniejące
- Oznakowanie poziome projektowane
- Oznakowanie poziome istniejące

<b>GMINA POMIECHÓWEK</b> z siedzibą w Brody - Parczew ul. Słoneczna 1a 05-100 Pomiechówek	
<b>FETECO Sp. z o.o.</b> ul. Kowalewska 9 m. 13, 03-438 Warszawa email: petro@feteco.pl	
Nazwa i adres obiektu budowlanego: <b>Przebudowa dróg gminnych w miejscowości Brody Parcele</b>	
Rodzaj opracowania: <b>PROJEKT STAŁEJ ORGANIZACJI RUCHU</b>	
Branża: <b>DROGOWA</b>	
Projektant:	Spec. i m. opr. / Podpis / Data
Opracował:	Spec. i m. opr. / Podpis / Data
Nazwa rysunku: <b>PLAN SYTUACYJNY OZNAKOWANIA</b>	
Skala: <b>1:500</b>	
Nr rys.: <b>3.25</b>	



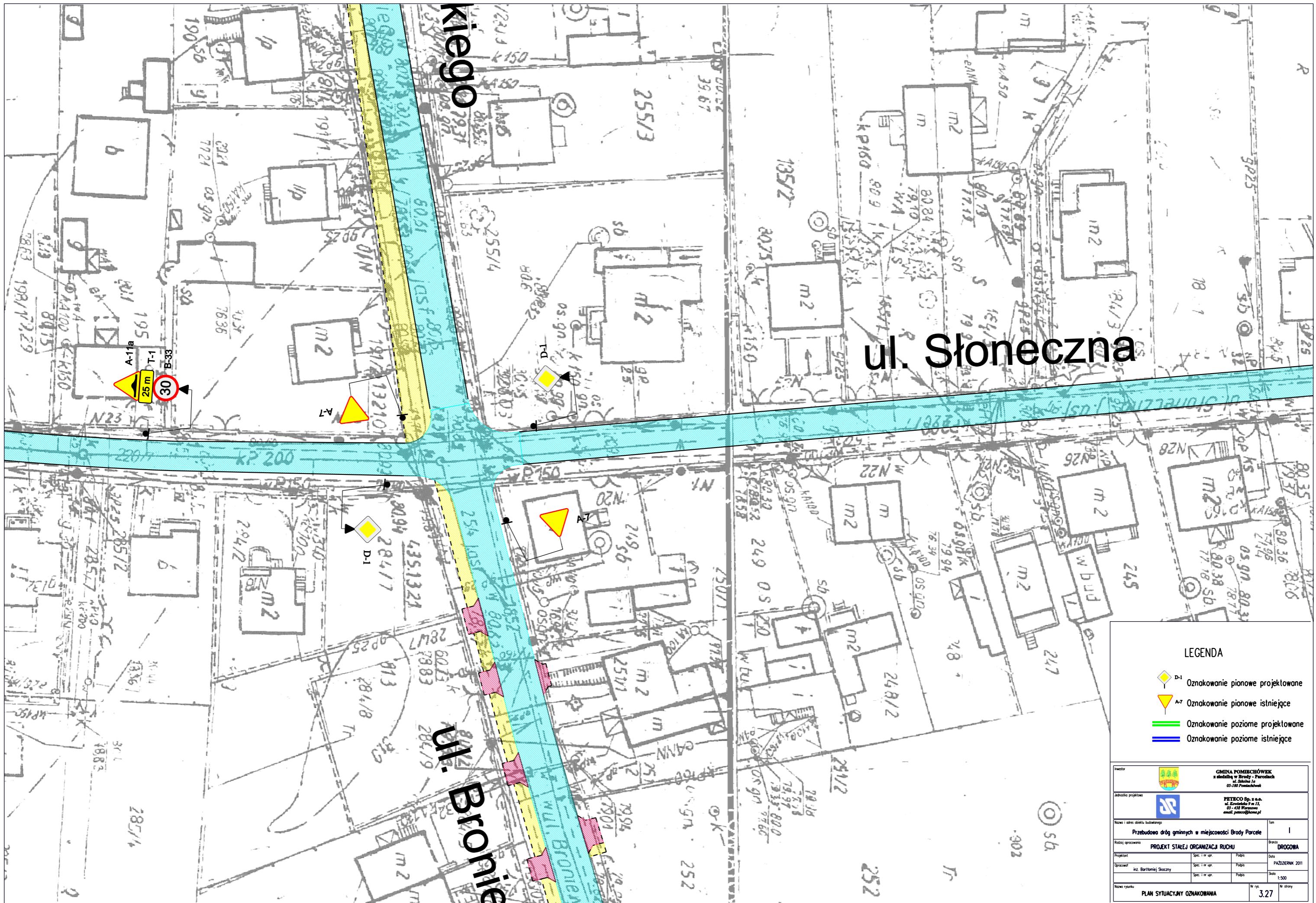


**LEGENDA**

- D-1 Oznakowanie pionowe projektowane
- A-7 Oznakowanie pionowe istniejące
- Oznakowanie poziome projektowane
- Oznakowanie poziome istniejące

 <b>GMINA POMIECHÓWEK</b> <small>z siedzibą w Bródzie - Parobczakach ul. Szkolna 1a 05-100 Pomiechówek</small>		 <b>FETECO Sp. z o.o.</b> <small>ul. Kowalewska 9 m 13, 03-438 Warszawa email: pietro@feteco.pl</small>	
Nazwa i adres obiektu budowlanego <b>Przebudowa dróg gminnych w miejscowości Bród Parcele</b>		Tom <b>I</b>	
Rodzaj opracowania <b>PROJEKT STAŁEJ ORGANIZACJI RUCHU</b>		Branża <b>DROGOWA</b>	
Projektant	Spec. i m. upr.	Podpis	Data
inż. Bartłomiej Skoczny			PAŹDZIERNIK 2011
Opisany	Spec. i m. upr.	Podpis	Skala
			1:500
Nazwa rysunku <b>PLAN SYTUACYJNY OZNAKOWANIA</b>			Nr rys. <b>3.26</b>









kiego

ul. Słoneczna

ul. Bronie

LEGENDA

-  D-1 Oznakowanie pionowe projektowane
-  A-7 Oznakowanie pionowe istniejące
-  Oznakowanie poziome projektowane
-  Oznakowanie poziome istniejące

 <b>GMINA POMIECHÓWEK</b> <small>z siedzibą w Bródzie - Parzyskach ul. Szkolna 1a 05-100 Pomiechówek</small>		<b>PIETCO Sp. z o.o.</b> <small>ul. Kowalewski 9 m. 13, 03-238 Warszawa email: pietco@pietco.pl</small>	
Nazwa i adres obiektu budowlanego <b>Przebudowa dróg gminnych w miejscowości Bród Parcele</b>		Tom <b>I</b>	
Rodzaj opracowania <b>PROJEKT STAŁEJ ORGANIZACJI RUCHU</b>		Branża <b>DROGOWA</b>	
Projektant <small>inż. Bartłomiej Skoczny</small>	Spec. i m. upr. <small>inż. Bartłomiej Skoczny</small>	Podpis <small>inż. Bartłomiej Skoczny</small>	Data <b>PAŹDZIERNIK 2011</b>
Nazwa rysunku <b>PLAN SYTUACYJNY OZNAKOWANIA</b>		Nr rys. <b>3.27</b>	Nr strony <b>1</b>





**LEGENDA**

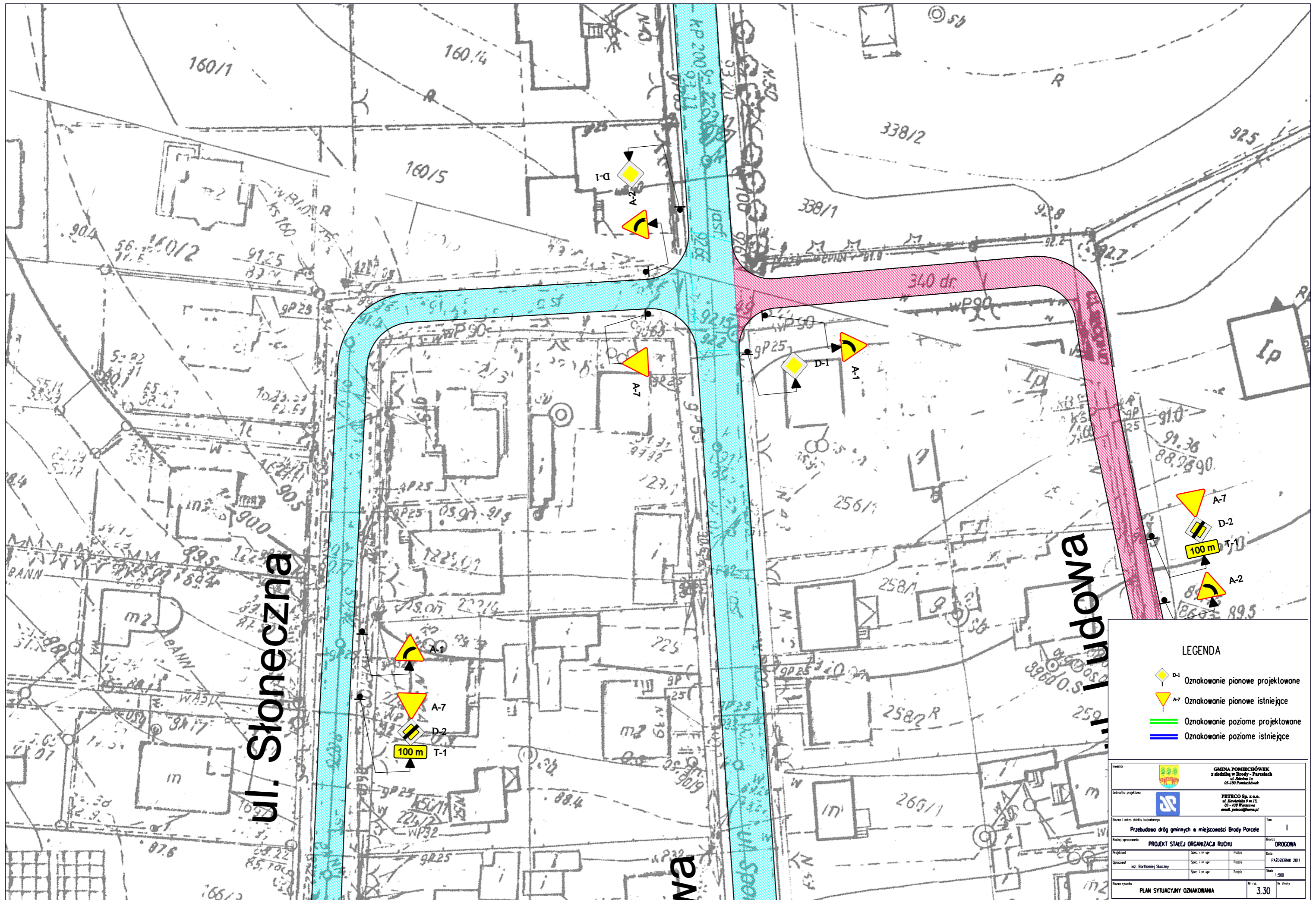
-  D-1 Oznakowanie pionowe projektowane
-  A-7 Oznakowanie pionowe istniejące
-  Oznakowanie poziome projektowane
-  Oznakowanie poziome istniejące

 <b>GMINA POMIECHÓWEK</b> <small>z siedzibą w Brody - Parowcach ul. Szkolna 1a 05-100 Pomiechówek</small>		 <b>FETECO Sp. z o.o.</b> <small>ul. Kowalewska 9 m. 13, 03-438 Warszawa email: peteco@peteco.pl</small>	
Nazwa i adres obiektu budowlanego <b>Przebudowa dróg gminnych w miejscowości Brody Parcele</b>		Tom <b>I</b>	
Rodzaj opracowania <b>PROJEKT STAŁEJ ORGANIZACJI RUCHU</b>		Branża <b>DROGOWA</b>	
Projektant	Spec. i m. opr.	Podpis	Data
Opracował	Spec. i m. opr.	Podpis	PAŹDZIERNIK 2011
Skala	1:500		
Nazwa rysunku <b>PLAN SYTUACYJNY OZNAKOWANIA</b>		Nr rys. <b>3.28</b>	Nr strony <b>1</b>









ul. Słoneczna

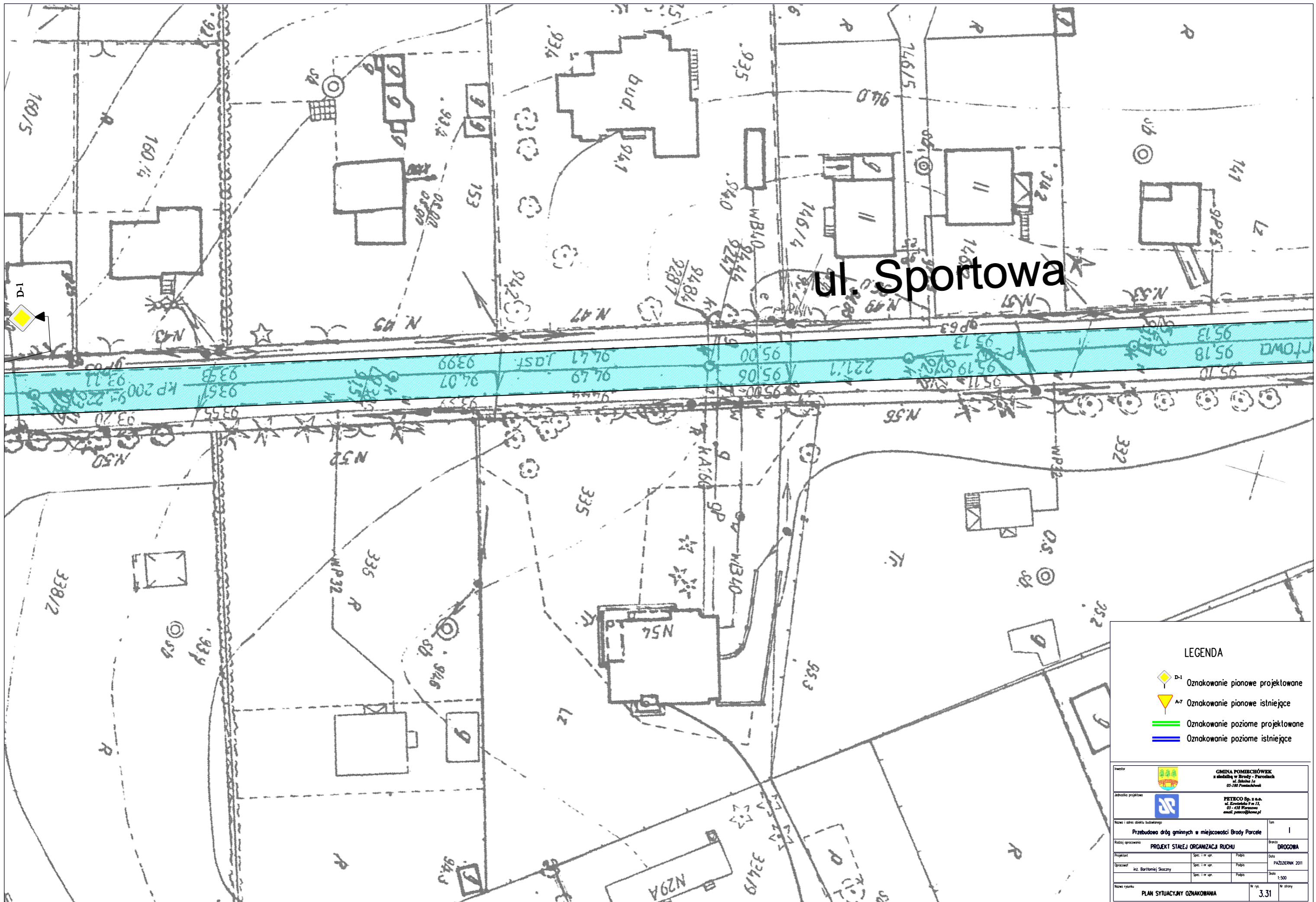
ul. Budowa

**LEGENDA**

- D-1 Oznakowanie pionowe projektowane
- A-7 Oznakowanie pionowe istniejące
- Oznakowanie poziome projektowane
- Oznakowanie poziome istniejące

 <b>GMINA POMIECHÓWEK</b> <small>z siedzibą w Bródzie - Paruchach ul. Szkolna 1a 65-100 Pomiechówek</small>	
 <b>FETICO Sp. z o.o.</b> <small>ul. Kowalewski 9 m. 13, 65-108 Warszawa email: pismo@fetico.pl</small>	
Nazwa i adres obiektu budowlanego <b>Przebudowa dróg gminnych w miejscowości Bród Parcele</b>	
Rodzaj opracowania <b>PROJEKT STAŁEJ ORGANIZACJI RUCHU</b>	
Projektant inż. Bartłomiej Skoczny	
Data <b>PAŹDZIERNIK 2011</b>	
Skala <b>1:500</b>	
Nazwa rysunku <b>PLAN SYTUACYJNY OZNAKOWANIA</b>	
Nr rys. <b>3.30</b>	





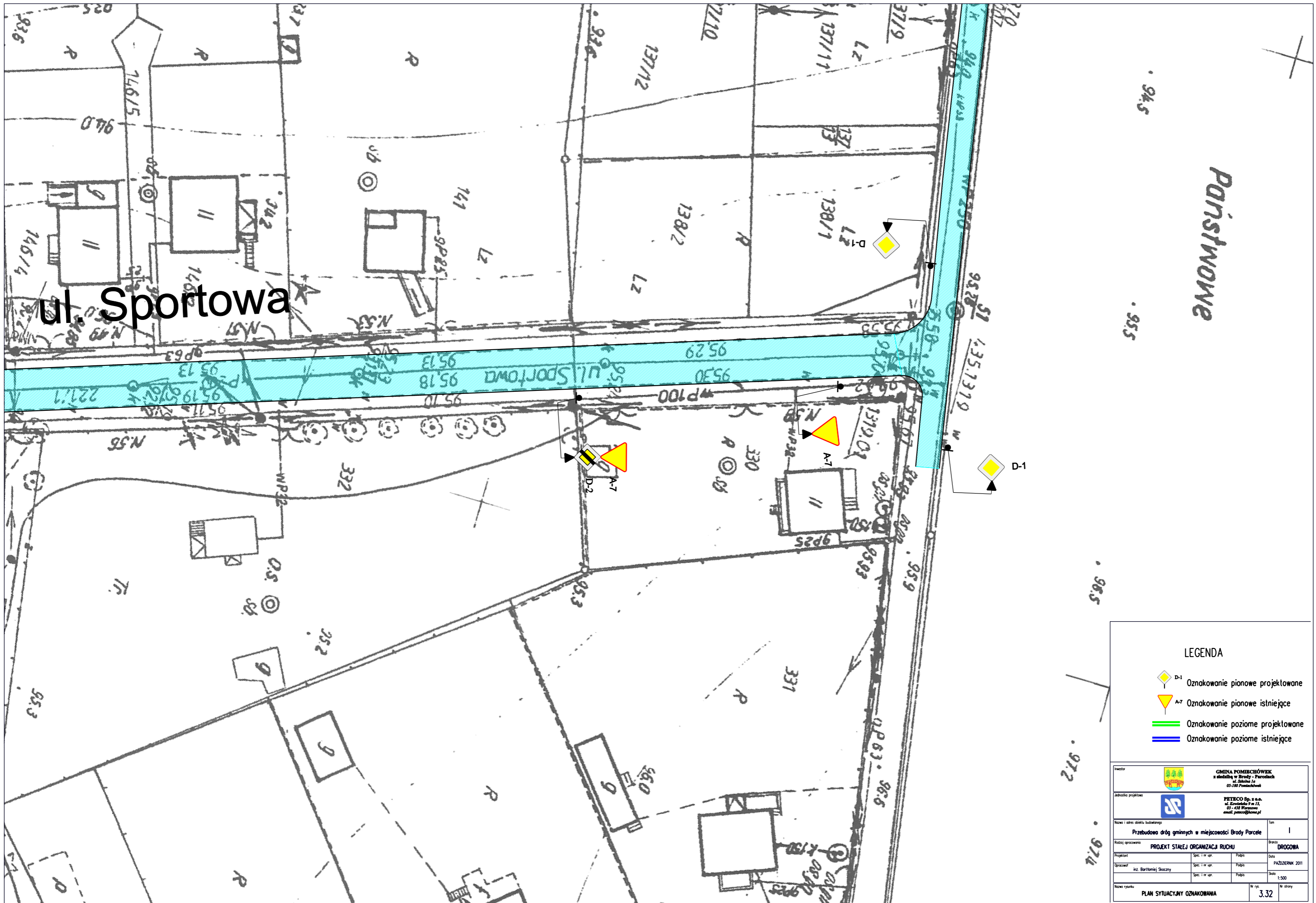
ul. Sportowa

**LEGENDA**

- D-1 Oznakowanie pionowe projektowane
- A-7 Oznakowanie pionowe istniejące
- Oznakowanie poziome projektowane
- Oznakowanie poziome istniejące

<b>GMINA POMIECHÓWEK</b> <small>z siedzibą w Brodzy - Parowozach ul. Szkolna 1a 05-100 Pomiechówek</small>	
<b>FITECO Sp. z o.o.</b> <small>ul. Kowalewski 9 m. 13, 03-438 Warszawa email: pomieco@pomieco.pl</small>	
Nazwa i adres obiektu budowlanego <b>Przebudowa dróg gminnych w miejscowości Brody Parcele</b>	
Rodzaj opracowania <b>PROJEKT STAŁEJ ORGANIZACJI RUCHU</b>	
Projektant inż. Bartłomiej Skoczny	
Specjalista inż. Bartłomiej Skoczny	
Data <b>PAŹDZIERNIK 2011</b>	
Skala <b>1:500</b>	
Nazwa rysunku <b>PLAN SYTUACYJNY OZNAKOWANIA</b>	
Nr rys. <b>3.31</b>	









ul. Sportowa

Parzystowne

LEGENDA

-  D-1 Oznakowanie pionowe projektowane
-  A-7 Oznakowanie pionowe istniejące
-  Oznakowanie poziome projektowane
-  Oznakowanie poziome istniejące

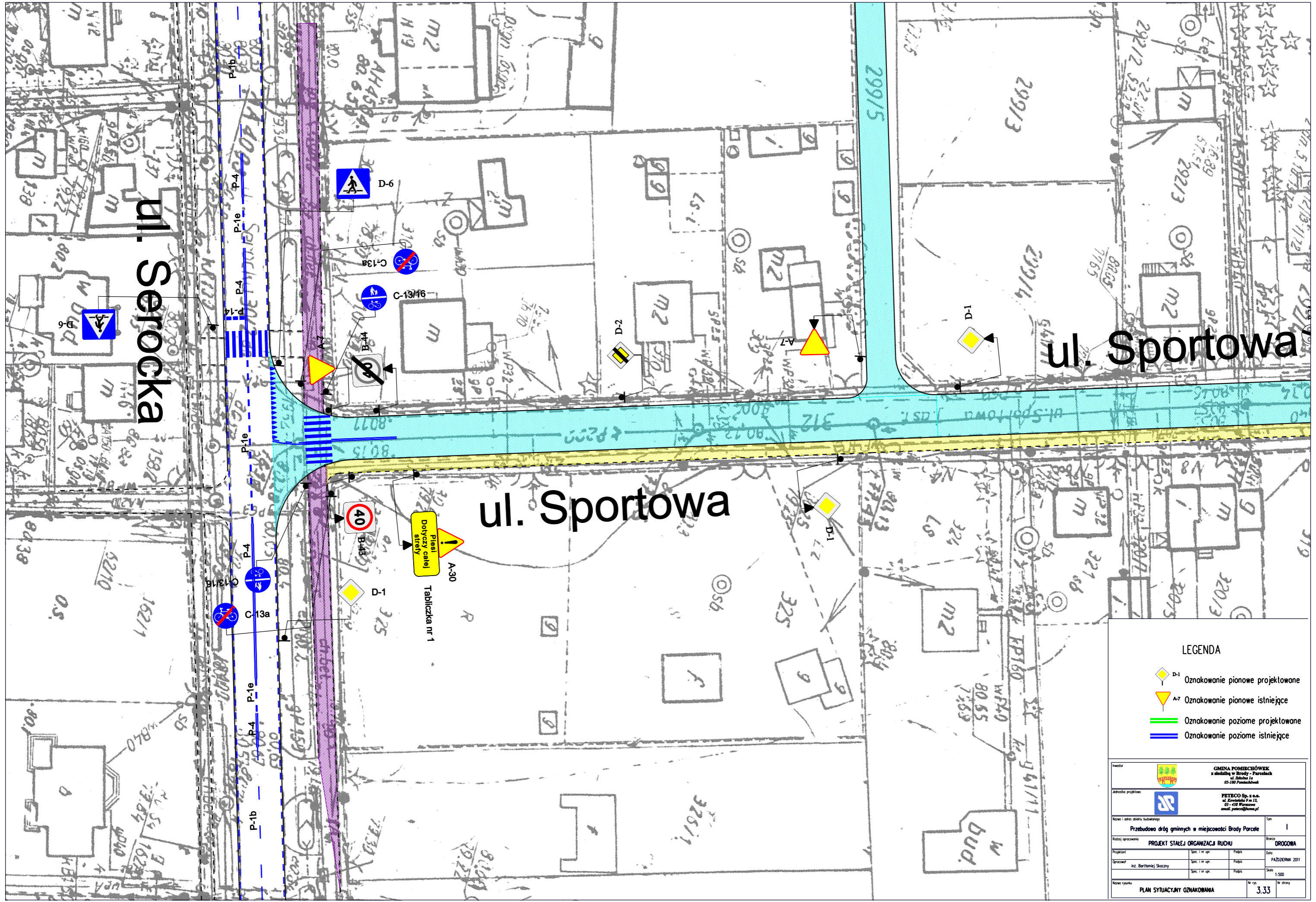
 <b>GMINA POMIECHÓWEK</b> <small>z siedzibą w Brodziej - Paruchach          ul. Szkolna 1a          65-100 Pomiechówek</small>		Numer: I	
 <b>FETECO Sp. z o.o.</b> <small>ul. Kwiecień 9 m. 13,          63-438 Wągrowo          email: peteco@peteco.pl</small>		Adres projektu:	
Nazwa i adres obiektu budowlanego <b>Przebudowa dróg gminnych w miejscowości Brody Parcele</b>		Tom: I	
Rodzaj opracowania <b>PROJEKT STAŁEJ ORGANIZACJI RUCHU</b>		Branża: <b>DROGOWA</b>	
Projektant	Spec. i m. opr.	Podpis	Data
Opracował inż. Bartłomiej Skoczny	Spec. i m. opr.	Podpis	PAŹDZIERNIK 2011
Nazwa rysunku <b>PLAN SYTUACYJNY OZNAKOWANIA</b>	Skala 1:500	Wzrost	Wzrost
Nr rys. <b>3.32</b>		Nr strony	







ul. Serocka


ul. Sportowa

ul. Sportowa

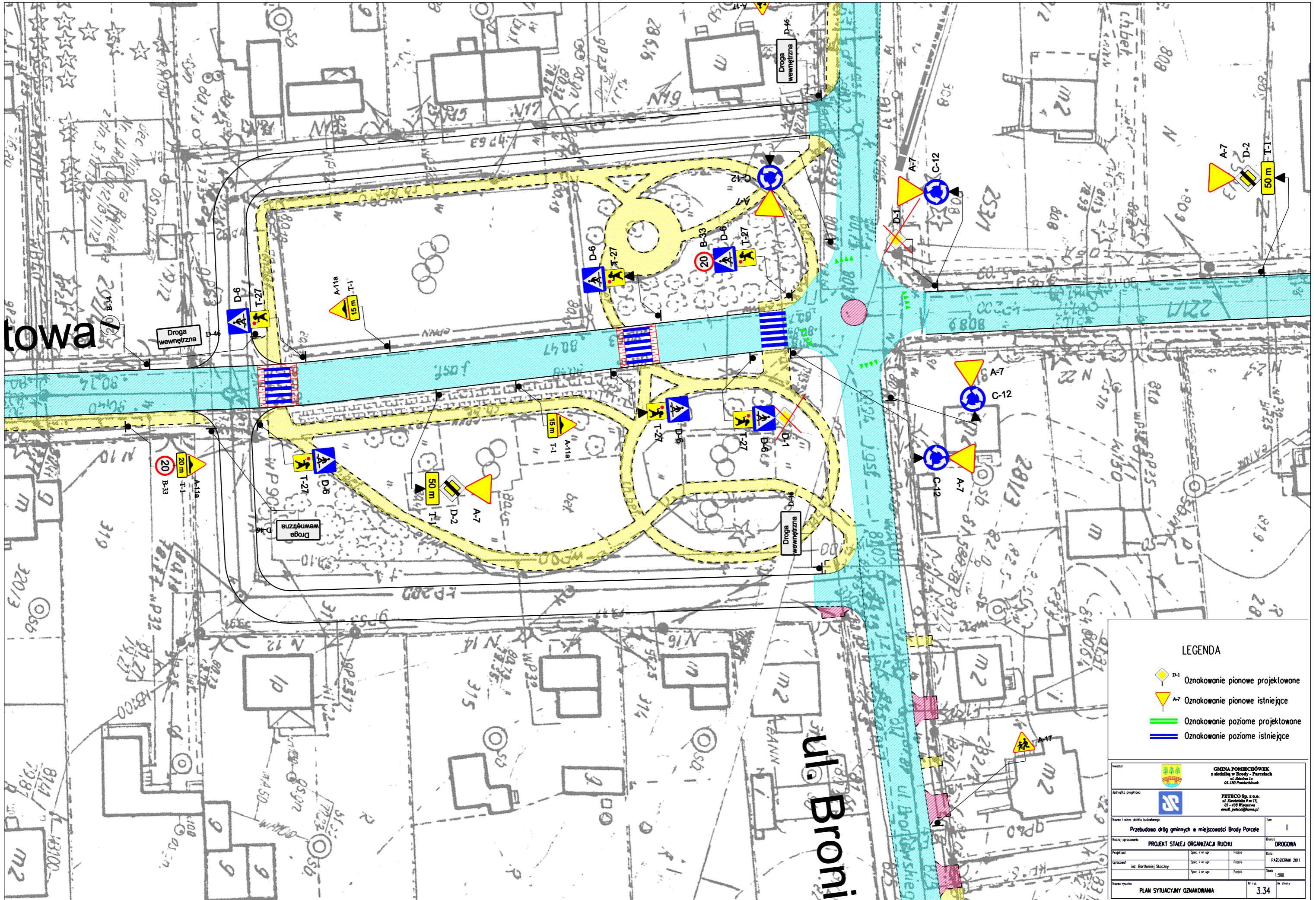


LEGENDA

-  D-1 Oznakowanie pionowe projektowane
-  A-7 Oznakowanie pionowe istniejące
-  Oznakowanie poziome projektowane
-  Oznakowanie poziome istniejące

 <b>GMINA POMIECHÓWEK</b> <small>z siedzibą w Brodziej - Parowozach ul. Szkolna 1a 65-100 Pomiechówek</small>	
 <b>FITECO Sp. z o.o.</b> <small>ul. Kowalewka 9 m. 13, 63 - 438 Wągrowo email: pietro@fiteco.pl</small>	
Nazwa i adres obiektu budowlanego <b>Przebudowa dróg gminnych w miejscowości Brody Parcele</b>	
Rodzaj opracowania <b>PROJEKT STAŁEJ ORGANIZACJI RUCHU</b>	
Projektant Spec. i m. opr. <input type="checkbox"/> Podpis <input type="checkbox"/> Data <b>PAŹDZIERNIK 2011</b>	
Opracował Inż. Bartłomiej Skoczny Spec. i m. opr. <input type="checkbox"/> Podpis <input type="checkbox"/> Skala <b>1:500</b>	
Nazwa rysunku <b>PLAN SYTUACYJNY OZNAKOWANIA</b>	
Nr rys. <b>3.33</b>	





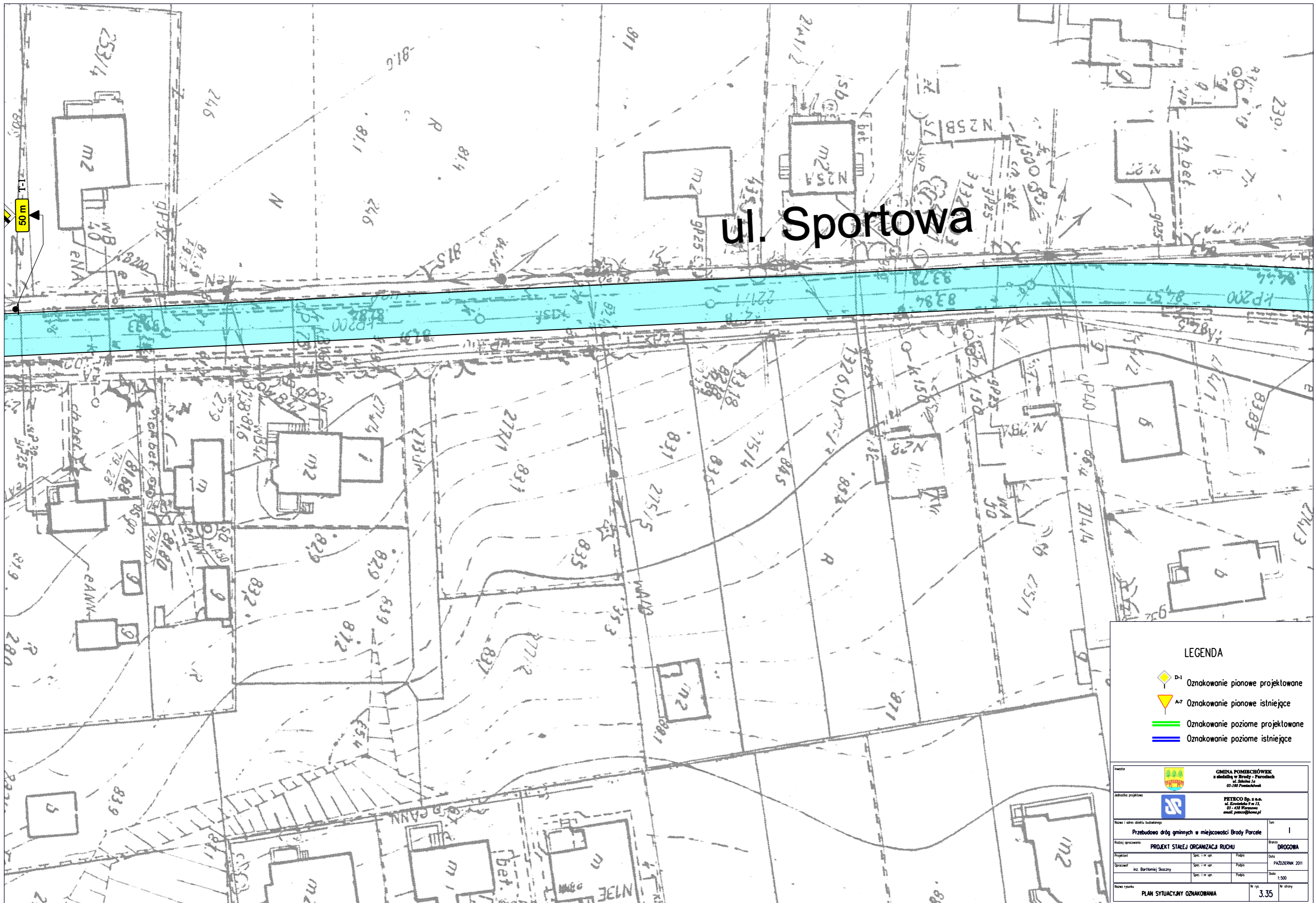
**LEGENDA**

- D-1 Oznakowanie pionowe projektowane
- A-7 Oznakowanie pionowe istniejące
- Oznakowanie poziome projektowane
- Oznakowanie poziome istniejące

 <b>GMINA POMIECHÓWEK</b> <small>z siedzibą w Bródzie - Parafianach ul. Szkolna 1a 05-100 Pomiechówek</small>	
 <b>FITECO Sp. z o.o.</b> <small>ul. Kowalewskiego 9 m. 13, 03-438 Warszawa email: pismo@fiteco.pl</small>	
Nazwa i adres obiektu budowlanego <b>Przebudowa dróg gminnych w miejscowości Bród Parcele</b>	
Rodzaj opracowania <b>PROJEKT STAŁEJ ORGANIZACJI RUCHU</b>	
Projektant inż. Bartłomiej Skoczny	
Spec. i m. upr. Podpis	
Data <b>PAŹDZIERNIK 2011</b>	
Skala 1:500	
Nazwa rysunku <b>PLAN SYTUACYJNY OZNAKOWANIA</b>	
Nr rys. <b>3.34</b>	









# ul. Sportowa



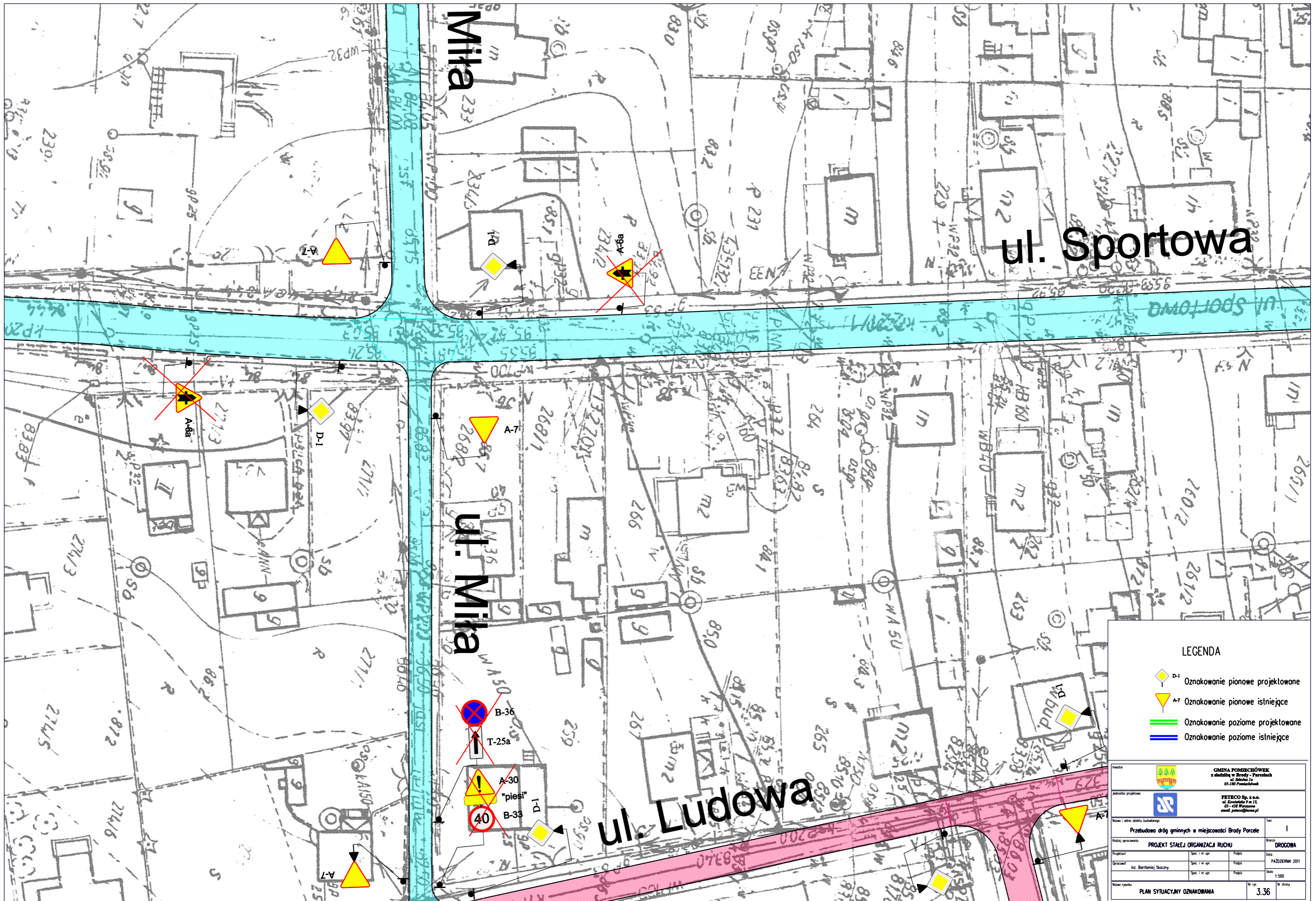
50 m

## LEGENDA

-  D-1 Oznakowanie pionowe projektowane
-  A-7 Oznakowanie pionowe istniejące
-  Oznakowanie poziome projektowane
-  Oznakowanie poziome istniejące

 <b>GMINA POMIECHÓWEK</b> <small>z siedzibą w Bródzie - Parowcach ul. Szkolna 1a 05-100 Pomiechówek</small>	
 <b>FETECO Sp. z o.o.</b> <small>ul. Kowalewska 9 m. 13, 03-438 Warszawa email: petro@feteo.pl</small>	
Nazwa i adres obiektu budowlanego: <b>Przebudowa dróg gminnych w miejscowości Bród Parcele</b>	
Rodzaj opracowania: <b>PROJEKT STAŁEJ ORGANIZACJI RUCHU</b>	
Projektant: <b>inż. Bartłomiej Skoczny</b>	
Opracował: <b>inż. Bartłomiej Skoczny</b>	
Nazwa rysunku: <b>PLAN SYTUACYJNY OZNAKOWANIA</b>	
Skala: <b>1:500</b>	
Liczba stron: <b>3.35</b>	





ul. Sportowa

Miła

ul. Miła

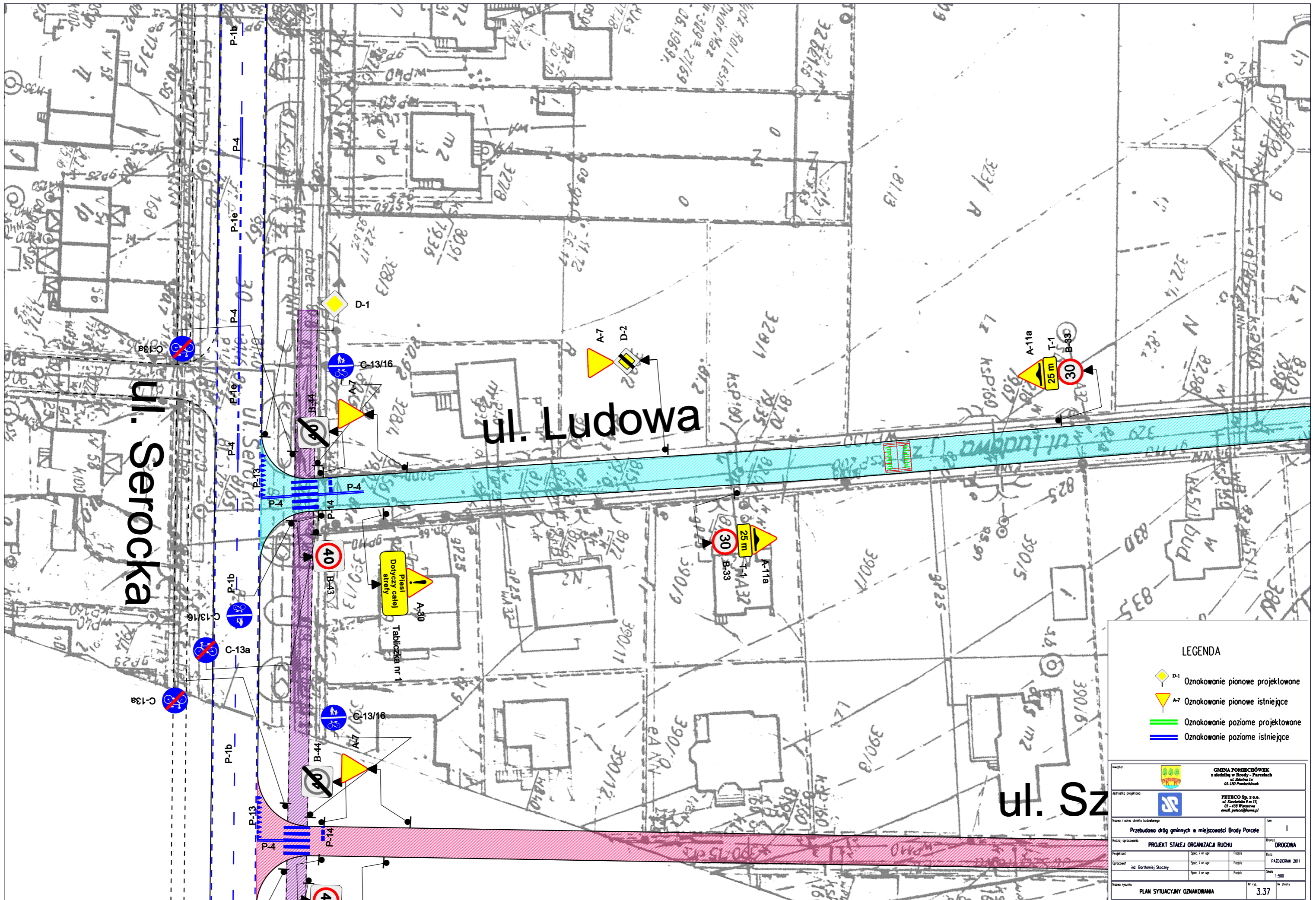
ul. Ludowa

**LEGENDA**

- D-1 Oznakowanie pionowe projektowane
- A-7 Oznakowanie pionowe istniejące
- Oznakowanie poziome projektowane
- Oznakowanie poziome istniejące

 <b>GMINA POMIECHÓWEK</b> <small>z siedzibą w Bródzie - Paruchach ul. Szkoła 1a 05-100 Pomiechówek</small>	
 <b>FITECO Sp. z o.o.</b> <small>ul. Kowalska 9 m 13, 03-108 Warszawa email: pismo@fiteco.pl</small>	
Nazwa i adres obiektu budowlanego <b>Przebudowa dróg gminnych w miejscowości Bród Parcele</b>	
Rodzaj opracowania <b>PROJEKT STAŁEJ ORGANIZACJI RUCHU</b>	
Projektant inż. Bartłomiej Skoczny	
Spec. i m. upr. Spec. i m. upr.	
Podpis Podpis	
Data <b>PAŹDZIERNIK 2011</b>	
Skala <b>1:500</b>	
Nazwa rysunku <b>PLAN SYTUACYJNY OZNAKOWANIA</b>	
Nr rys. <b>3.36</b>	
Nr strony	





ul. Serocka

ul. Ludowa

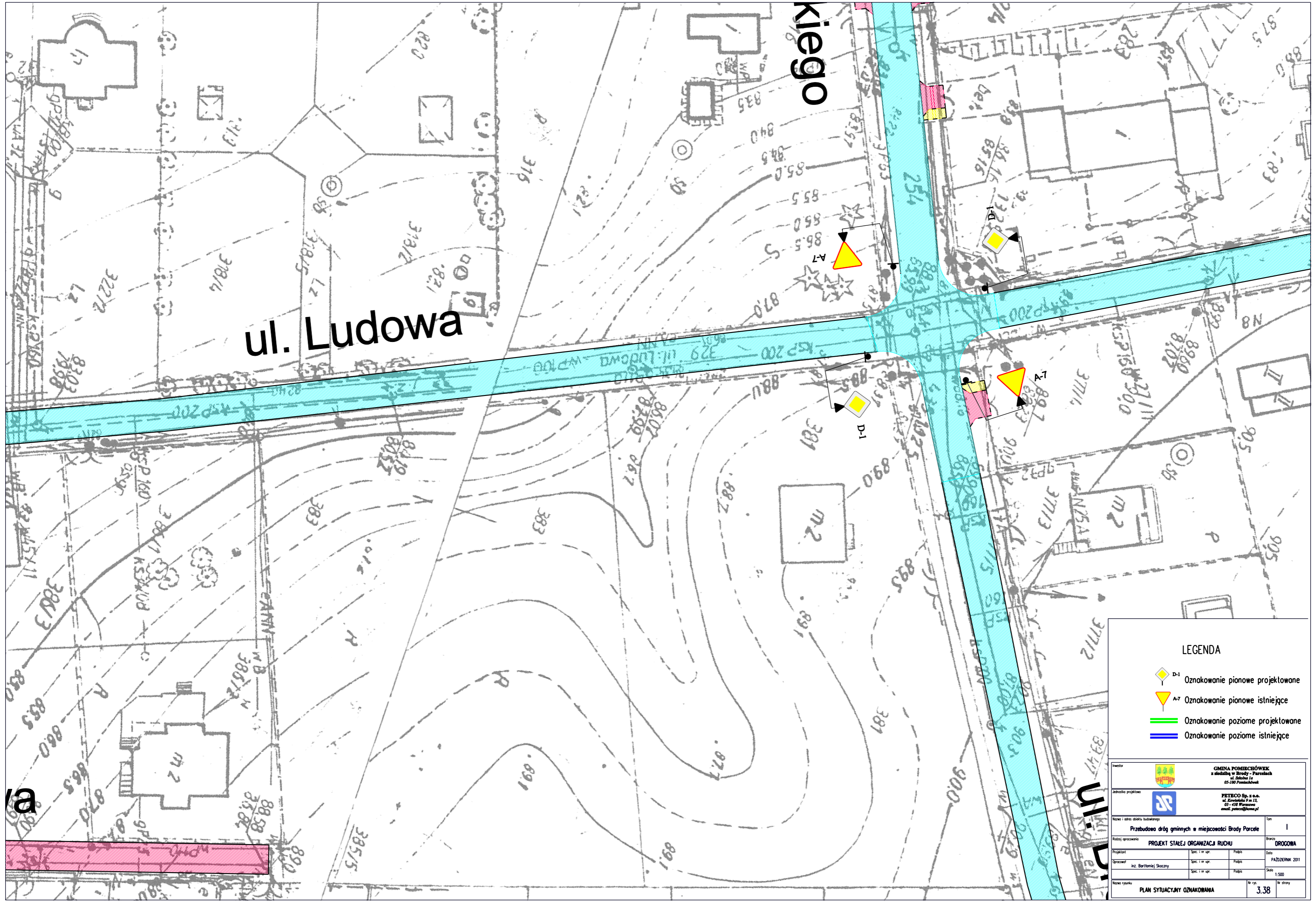
ul. Sz...

**LEGENDA**

- D-1 Oznakowanie pionowe projektowane
- A-7 Oznakowanie pionowe istniejące
- Oznakowanie poziome projektowane
- Oznakowanie poziome istniejące

 <b>GMINA POMIECHÓWEK</b> <small>z siedzibą w Brodziej - Parafianach          ul. Szkolna 1a          05-100 Pomiechówek</small>		 <b>FETECO Sp. z o.o.</b> <small>ul. Kowalewska 9 m 13,          03-108 Warszawa          email: petro@feteo.pl</small>	
Nazwa i adres obiektu budowlanego <b>Przebudowa dróg gminnych w miejscowości Brody Parcele</b>		Tom <b>I</b>	
Rodzaj opracowania <b>PROJEKT STAŁEJ ORGANIZACJI RUCHU</b>		Branża <b>DROGOWA</b>	
Projektant <small>inż. Bartłomiej Skoczny</small>	Spec. i m. upr. <small>inż. Bartłomiej Skoczny</small>	Podpis <small>inż. Bartłomiej Skoczny</small>	Data <b>PAŹDZIERNIK 2011</b>
Nazwa rysunku <b>PLAN SYTUACYJNY OZNAKOWANIA</b>		Nr rys. <b>3.37</b>	Nr strony <b>1</b>





ul. Ludowa

kiego


**LEGENDA**

- D-1 Oznakowanie pionowe projektowane
- A-7 Oznakowanie pionowe istniejące
- Oznakowanie poziome projektowane
- Oznakowanie poziome istniejące





<b>GMINA POMIECHÓWEK</b> <small>z siedzibą w Bródzie - Paruchach ul. Sokoła 1a 05-100 Pomiechówek</small>	
<b>FETECO Sp. z o.o.</b> <small>ul. Kowalewka 9 m. 13, 03-438 Warszawa email: feteco@feteco.pl</small>	
Nazwa i adres obiektu budowlanego <b>Przebudowa dróg gminnych w miejscowości Bród Parcele</b>	
Rodzaj opracowania <b>PROJEKT STAŁEJ ORGANIZACJI RUCHU</b>	
Projektant inż. Bartłomiej Skoczny	
Specjalista inż. Bartłomiej Skoczny	
Data <b>PAŹDZIERNIK 2011</b>	
Skala <b>1:500</b>	
Nazwa rysunku <b>PLAN SITUACYJNY OZNAKOWANIA</b>	
Nr rys. <b>3.38</b>	



ul. Ludowa

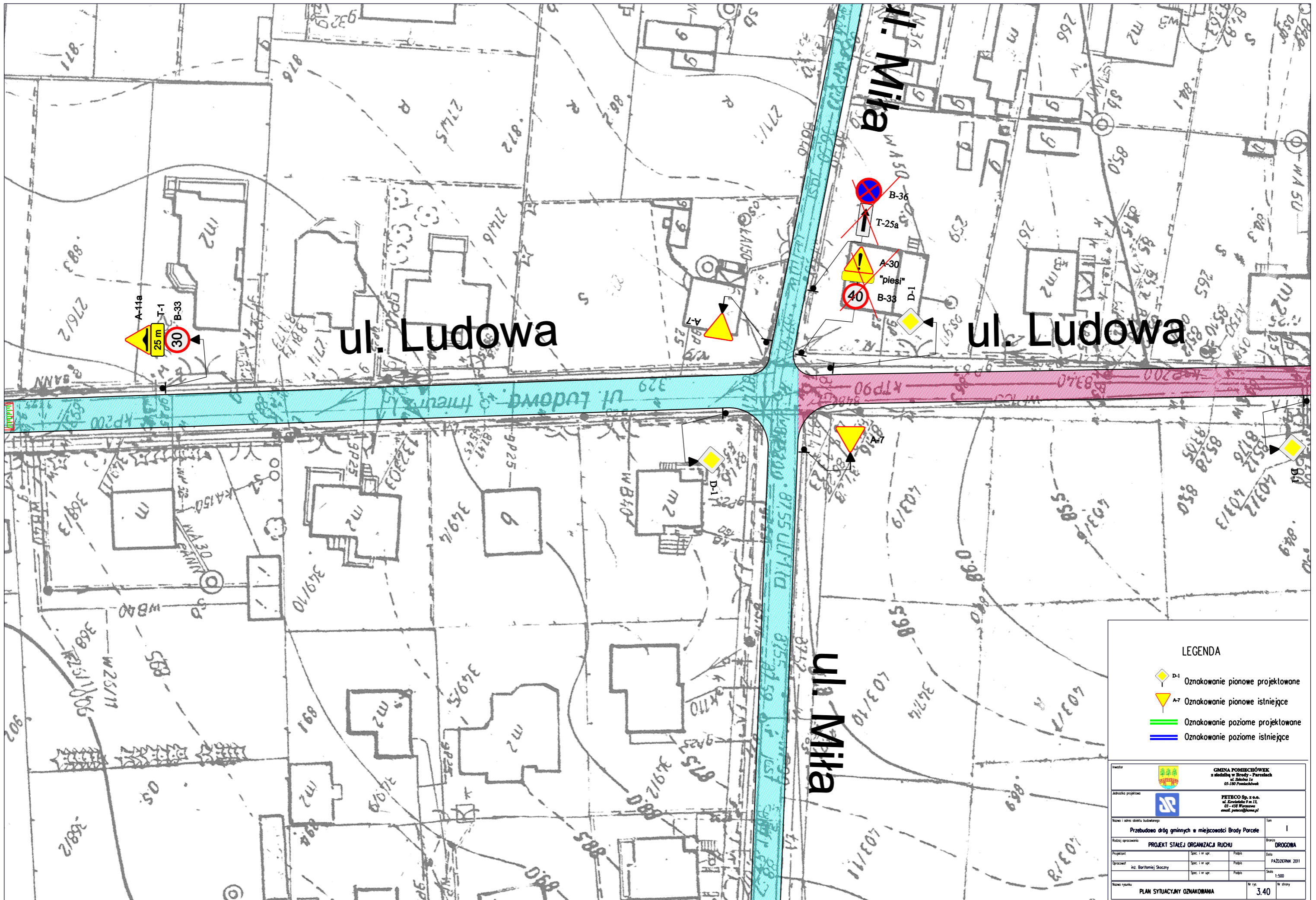


LEGENDA

-  D-1 Oznakowanie pionowe projektowane
-  A-7 Oznakowanie pionowe istniejące
-  Oznakowanie poziome projektowane
-  Oznakowanie poziome istniejące

 <b>GMINA POMIECHÓWEK</b> <small>z siedzibą w Bródzie - Paruchach ul. Szkolna 1a 05-100 Pomiechówek</small>			
 <b>FETECO Sp. z o.o.</b> <small>ul. Kwiecieńską 9 m. 13, 03-438 Warszawa email: peteco@peteco.pl</small>			
Nazwa i adres obiektu budowlanego <b>Przebudowa dróg gminnych w miejscowości Bród Parcele</b>		Tom I	
Rodzaj opracowania <b>PROJEKT STAŁEJ ORGANIZACJI RUCHU</b>		Branża <b>DROGOWA</b>	
Projektant inż. Bartłomiej Skoczny	Spec. i m. upr. Spec. i m. upr.	Podpis Podpis	Data PAŹDZIERNIK 2011
Nazwa rysunku <b>PLAN SYTUACYJNY OZNAKOWANIA</b>		Nr rys. 3.39	Nr strony 1/1









ul. Ludowa

ul. Ludowa

ul. Miła

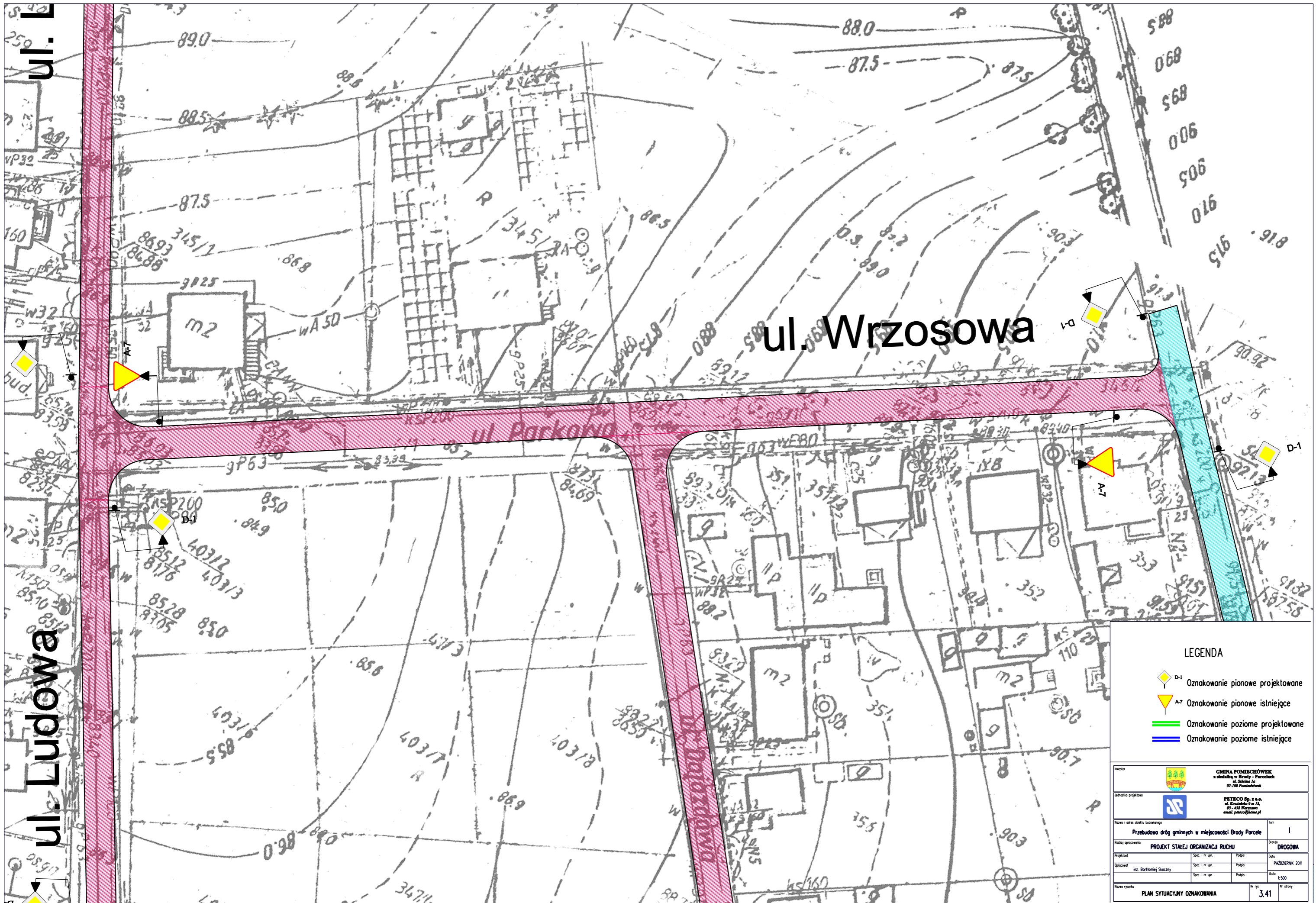
ul. Miła

LEGENDA

-  D-1 Oznakowanie pionowe projektowane
-  A-7 Oznakowanie pionowe istniejące
-  Oznakowanie poziome projektowane
-  Oznakowanie poziome istniejące

 <b>GMINA POMIECHÓWEK</b> <small>z siedzibą w Brodziej - Paruchach          ul. Szkolna 1a          65-100 Pomiechówek</small>	
 <b>FETECO Sp. z o.o.</b> <small>ul. Kowalek 9 m. 13,          65-438 Warszawa          email: peteco@peteco.pl</small>	
Nazwa i adres obiektu budowlanego <b>Przebudowa dróg gminnych w miejscowości Brody Parcele</b>	
Rodzaj opracowania <b>PROJEKT STAŁEJ ORGANIZACJI RUCHU</b>	
Branża <b>DROGOWA</b>	
Projektant	Spec. i m. upr.      Podpis      Data
Opracował	Spec. i m. upr.      Podpis      PAŹDZIERNIK 2011
Wzrost rysunku	Spec. i m. upr.      Podpis      Skala
<b>PLAN SYTUACYJNY OZNAKOWANIA</b>	
Nr rys.      Nr strony	
<b>3.40</b>	





ul. Wrzosowa





ul. L


ul. Ludowa

ul. Parkowa

ul. Dąbrowska

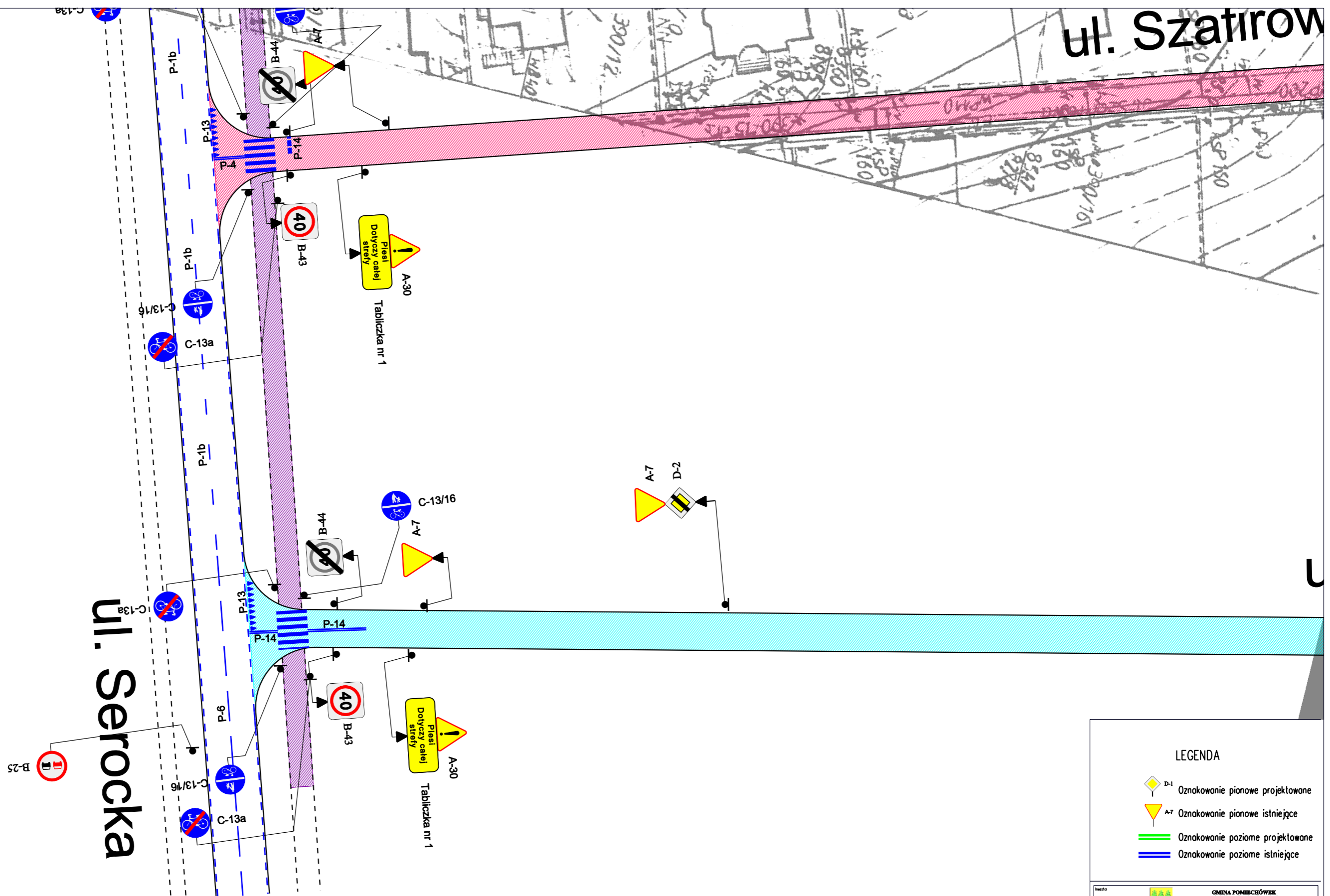
LEGENDA

-  D-1 Oznakowanie pionowe projektowane
-  A-7 Oznakowanie pionowe istniejące
-  Oznakowanie poziome projektowane
-  Oznakowanie poziome istniejące

 <b>GMINA POMIECHÓWEK</b> <small>z siedzibą w Bródzie - Parobczach ul. Szkolna 1a 05-100 Pomiechówek</small>	
 <b>FITECO Sp. z o.o.</b> <small>ul. Kowalewka 9 m 13, 03-438 Warszawa email: pomieco@pomie.pl</small>	
Nazwa i adres obiektu budowlanego: <b>Przebudowa dróg gminnych w miejscowości Bród Parcele</b>	
Rodzaj opracowania: <b>PROJEKT STAŁEJ ORGANIZACJI RUCHU</b>	
Projektant:	Spec: i m. opr. / Podpis / Data
Opracował:	Spec: i m. opr. / Podpis / Data
Nazwa rysunku: <b>PLAN SYTUACYJNY OZNAKOWANIA</b>	
Skala: 1:500	
Nr rys.: <b>3.41</b>	







ul. Szafirowa



ul. Serocka

LEGENDA

-  D-1 Oznakowanie pionowe projektowane
-  A-7 Oznakowanie pionowe istniejące
-  Oznakowanie poziome projektowane
-  Oznakowanie poziome istniejące





 <b>GMINA POMIECHÓWEK</b> <small>z siedzibą w Bródach - Paruchach ul. Szkolna 1a 05-160 Pomiechówek</small>		Numer: <b>I</b>	
 <b>FETECO Sp. z o.o.</b> <small>ul. Kwiecieńka 9 m. 13, 03-438 Warszawa email: feteco@fem.pl</small>		Adres projektu:	
Nazwa i adres obiektu budowlanego: <b>Przebudowa dróg gminnych w miejscowości Bród Parcele</b>			
Rodzaj opracowania: <b>PROJEKT STAŁEJ ORGANIZACJI RUCHU</b>		Branża: <b>DROGOWA</b>	
Projektant:	Spec. i m. opr.:	Podpis:	Data:
Opracował:	Spec. i m. opr.:	Podpis:	PAŹDZIERNIK 2011
Nazwa rysunku: <b>PLAN SYTUACYJNY OZNAKOWANIA</b>		Skala: <b>1:500</b>	Nr rys.: <b>3.42</b> Nr strony:



ul. Szafirowa

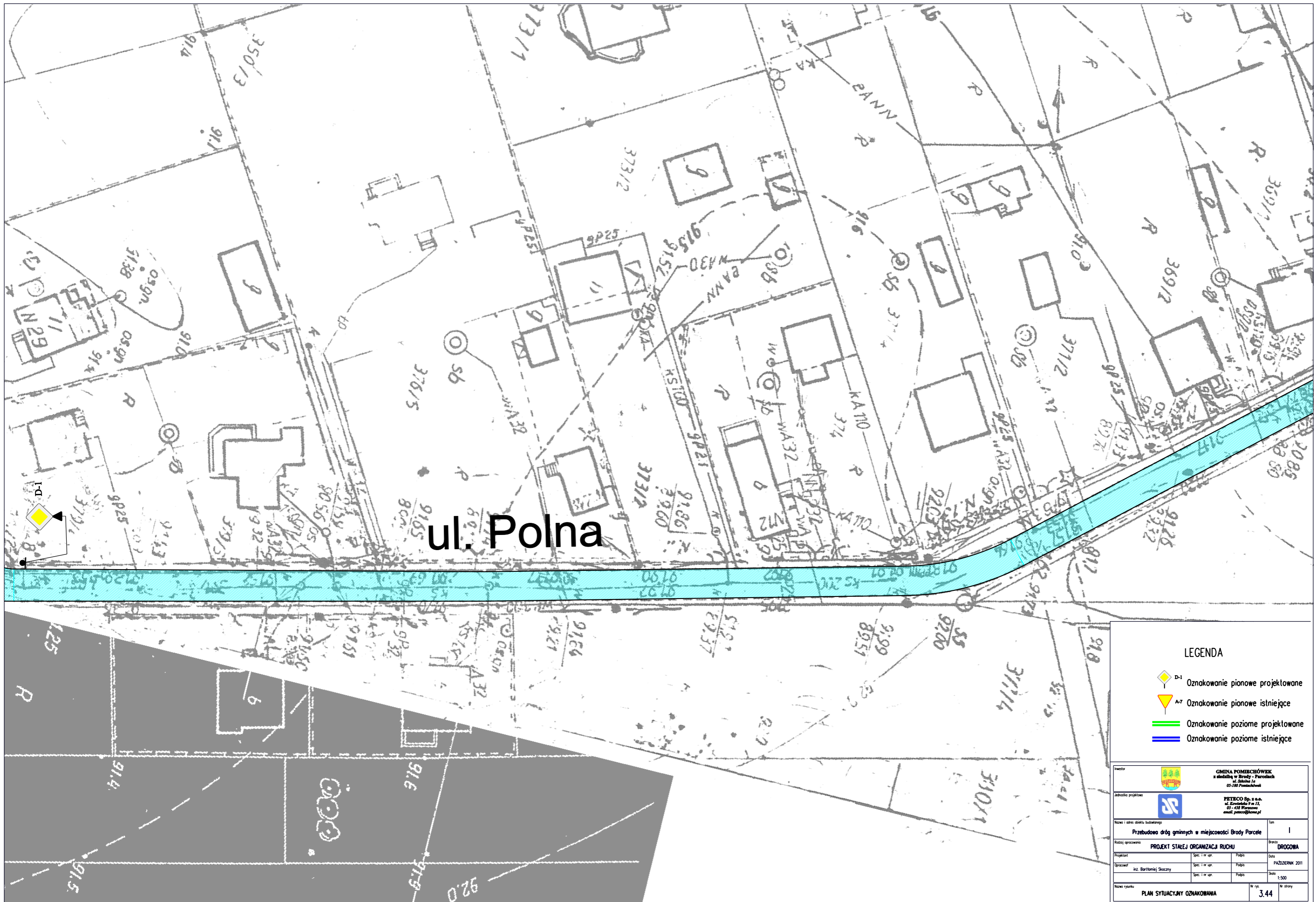
ul. Polna

LEGENDA

-  D-1 Oznakowanie pionowe projektowane
-  A-7 Oznakowanie pionowe istniejące
-  Oznakowanie poziome projektowane
-  Oznakowanie poziome istniejące

 <b>GMINA POMIECHÓWEK</b> <small>z siedzibą w Bródzie - Parczulach ul. Szkolna 1a 05-100 Pomiechówek</small>	
Adresat projektu:  <b>FITECO Sp. z o.o.</b> <small>ul. Kwiecieńka 9 m. 13, 03-438 Warszawa email: pietro@fiteco.pl</small>	
Nazwa i adres obiektu budowlanego: <b>Przebudowa dróg gminnych w miejscowości Bród Parcele</b>	
Rodzaj opracowania: <b>PROJEKT STAŁEJ ORGANIZACJI RUCHU</b>	
Branża: <b>DROGOWA</b>	
Projektant:	Spec. i m. opr. / Podpis / Data
Opracował:	Spec. i m. opr. / Podpis / Data
Opisany przez:	Spec. i m. opr. / Podpis / Data
Nazwa rysunku: <b>PLAN SYTUACYJNY OZNAKOWANIA</b>	
Nr rys.: <b>3.43</b>	
Nr strony: <b>1</b>	





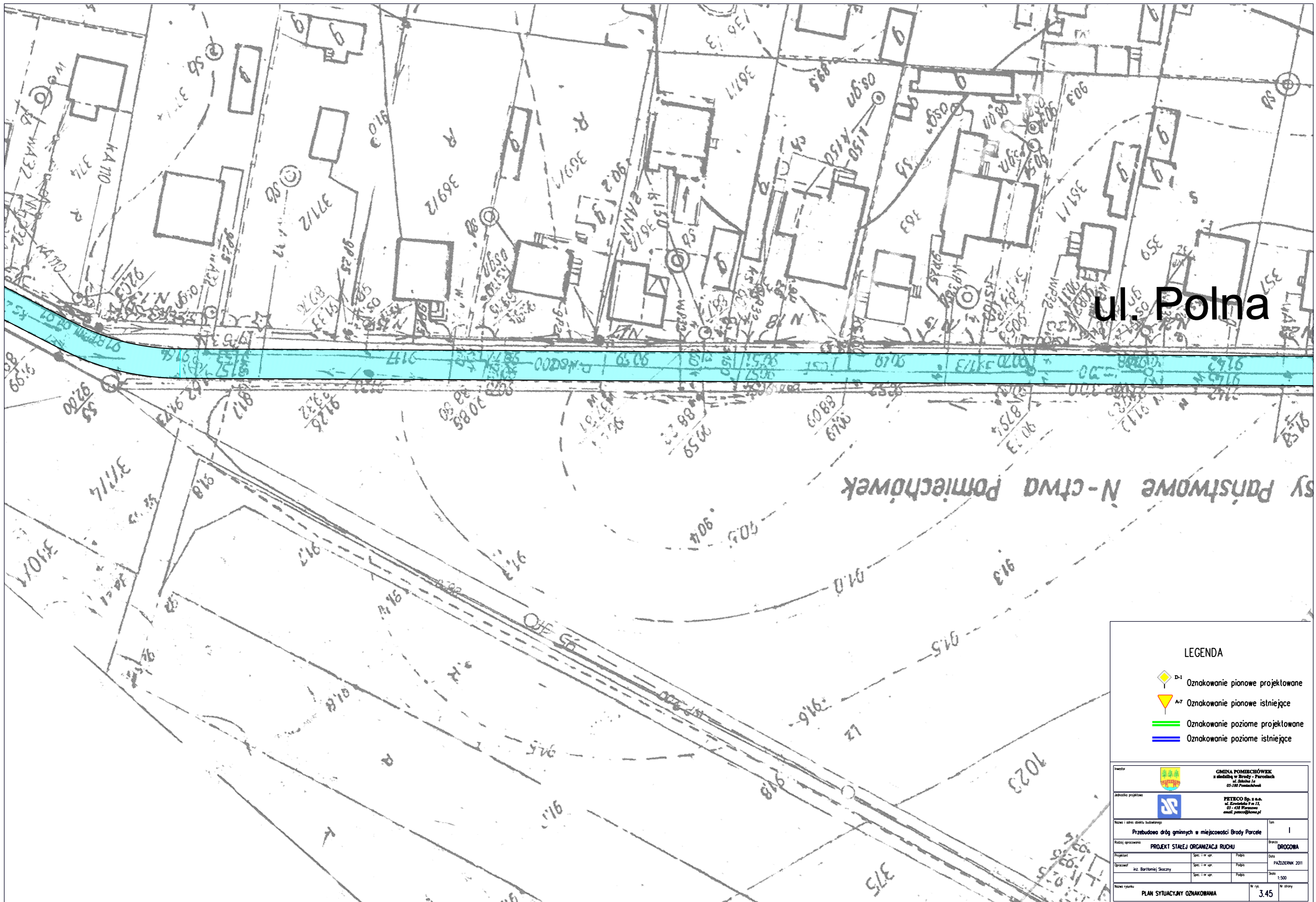
ul. Polna

**LEGENDA**

-  D-1 Oznakowanie pionowe projektowane
-  A-7 Oznakowanie pionowe istniejące
-  Oznakowanie poziome projektowane
-  Oznakowanie poziome istniejące





 <b>GMINA POMIECHÓWEK</b> <small>z siedzibą w Bródach - Paruchach ul. Szkolna 1a 05-100 Pomiechówek</small>	
 <b>FITECO Sp. z o.o.</b> <small>ul. Kwiecień 9 m. 13, 03-438 Warszawa email: pismo@fiteco.pl</small>	
Nazwa i adres obiektu budowlanego <b>Przebudowa dróg gminnych w miejscowości Bród Parcele</b>	
Rodzaj opracowania <b>PROJEKT STAŁEJ ORGANIZACJI RUCHU</b>	
Projektant inż. Bartłomiej Skoczny	
Specjalista inż. Bartłomiej Skoczny	
Data <b>PAŹDZIERNIK 2011</b>	
Skala <b>1:500</b>	
Nazwa rysunku <b>PLAN SYTUACYJNY OZNAKOWANIA</b>	
Nr rys. <b>3.44</b>	







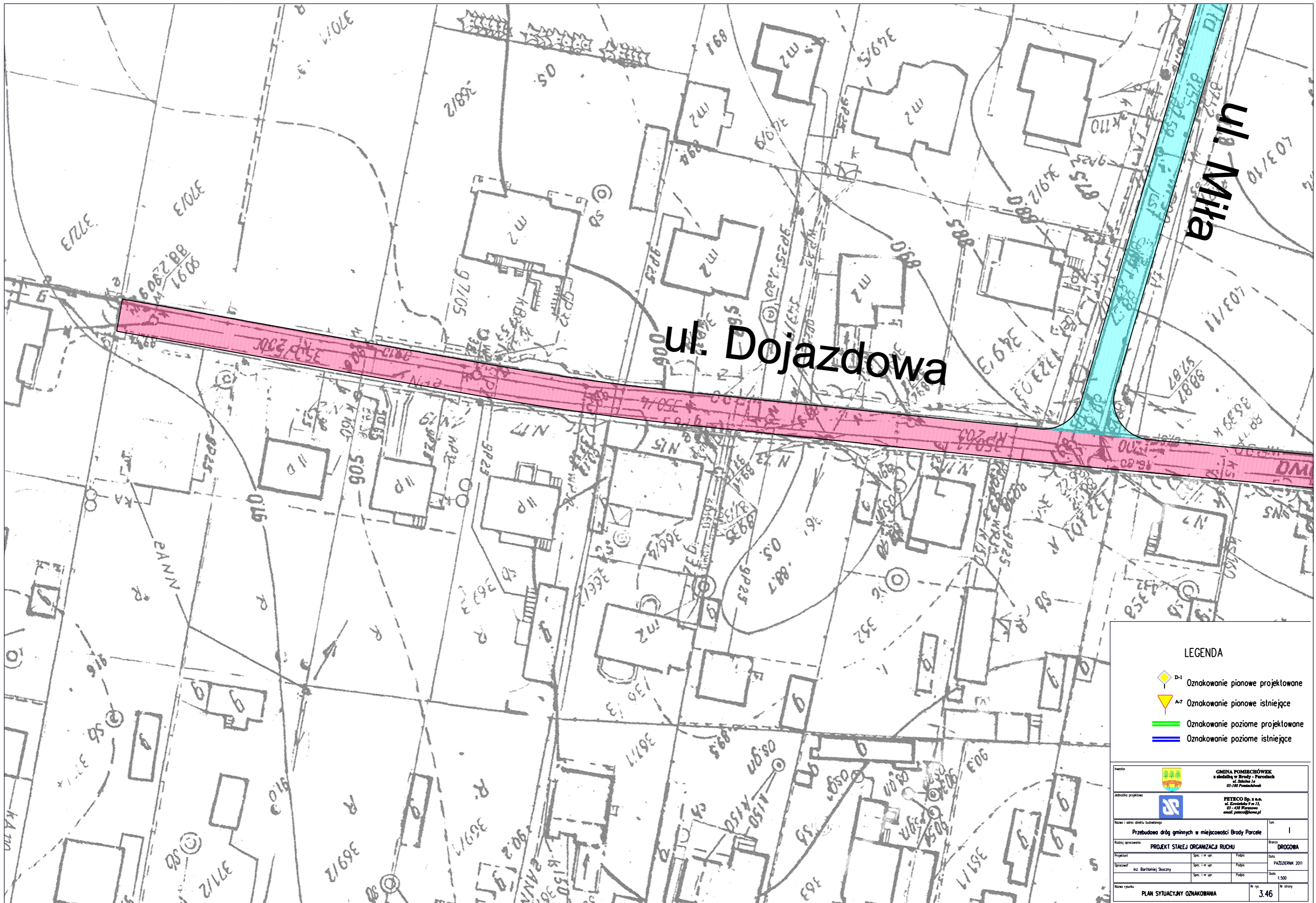
ul. Polna

**LEGENDA**

-  D-1 Oznakowanie pionowe projektowane
-  A-7 Oznakowanie pionowe istniejące
-  Oznakowanie poziome projektowane
-  Oznakowanie poziome istniejące

 <b>GMINA POMIECHÓWEK</b> <small>z siedzibą w Brody - Parowcach ul. Szkolna 1a 05-100 Pomiechówek</small>	
 <b>FITECO Sp. z o.o.</b> <small>ul. Kowalewski 9 m. 13, 03-438 Warszawa email: p.petro@fiteco.pl</small>	
Nazwa i adres obiektu budowlanego <b>Przebudowa dróg gminnych w miejscowości Brody Parcele</b>	
Rodzaj opracowania <b>PROJEKT STAŁEJ ORGANIZACJI RUCHU</b>	
Projektant	Spec. i m. upr. Podpis
Opracował	Spec. i m. upr. Podpis
Nazwa rysunku	Skala
<b>PLAN SYTUACYJNY OZNAKOWANIA</b>	1:500
Numer <b>3.45</b>	
Tom <b>I</b>	
Branża <b>DROGOWA</b>	
Data <b>PAŹDZIERNIK 2011</b>	
Strony <b>1 z 1</b>	









ul. Dojazdowa

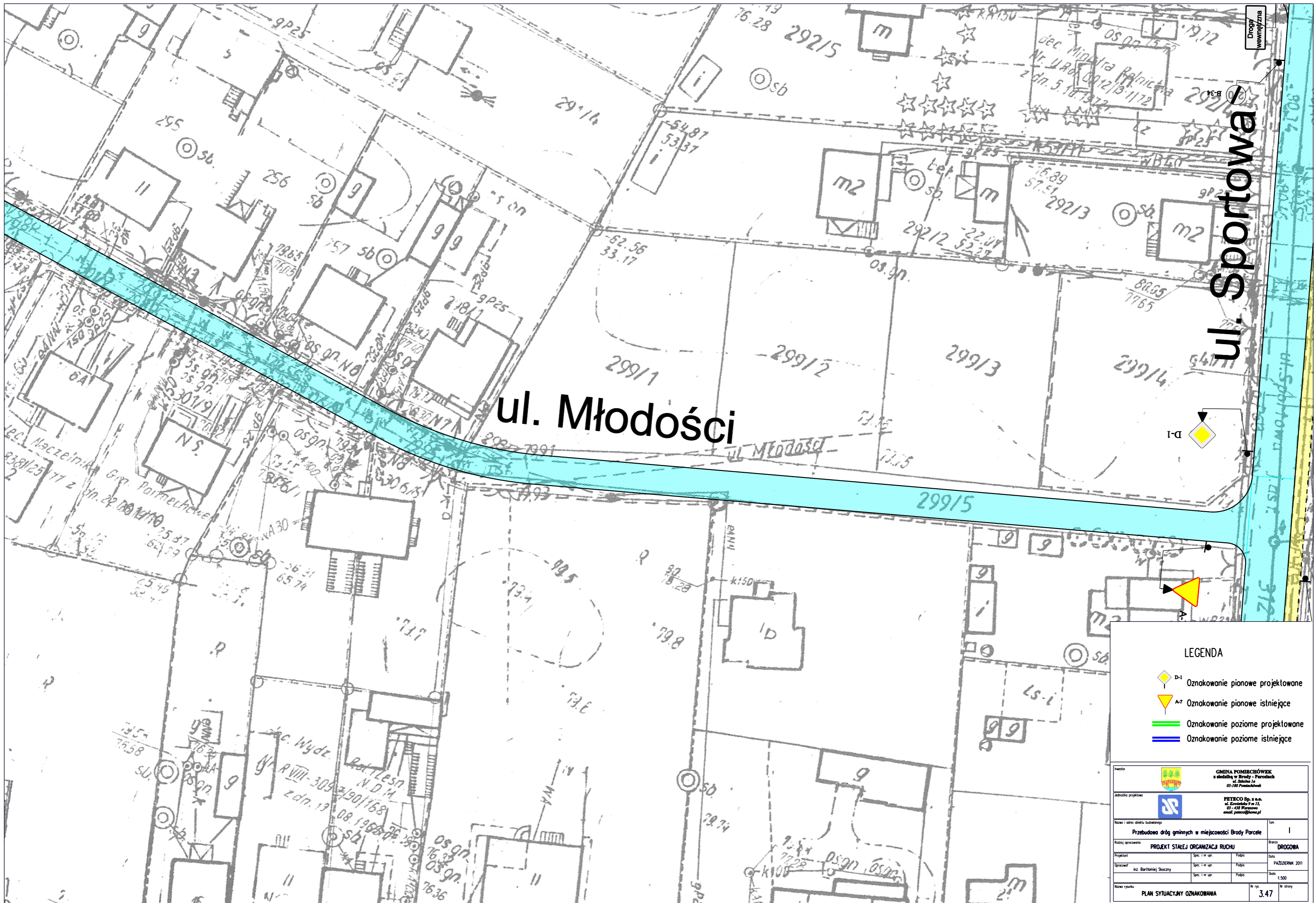
ul. Mita

LEGENDA

-  D-1 Oznakowanie pionowe projektowane
-  A-7 Oznakowanie pionowe istniejące
-  Oznakowanie poziome projektowane
-  Oznakowanie poziome istniejące

 <b>GMINA POMIECHÓWEK</b> <small>z siedzibą w Brodziej - Parafianach          ul. Szkolna 1a          65-100 Pomiechówek</small>	
 <b>FITECO Sp. z o.o.</b> <small>ul. Kowalewski 9 m. 13,          63-438 Wągrowo          email: pietro@fiteco.pl</small>	
Nazwa i adres obiektu budowlanego <b>Przebudowa dróg gminnych w miejscowości Brody Parcele</b>	
Rodzaj opracowania <b>PROJEKT STAŁEJ ORGANIZACJI RUCHU</b>	
Projektant inż. Bartłomiej Skoczny	
Specjalista inż. Bartłomiej Skoczny	
Data <b>PAŹDZIERNIK 2011</b>	
Skala <b>1:500</b>	
Nazwa rysunku <b>PLAN SYTUACYJNY OZNAKOWANIA</b>	
Nr rys. <b>3.46</b>	





ul. Młodości

ul. Sportowa

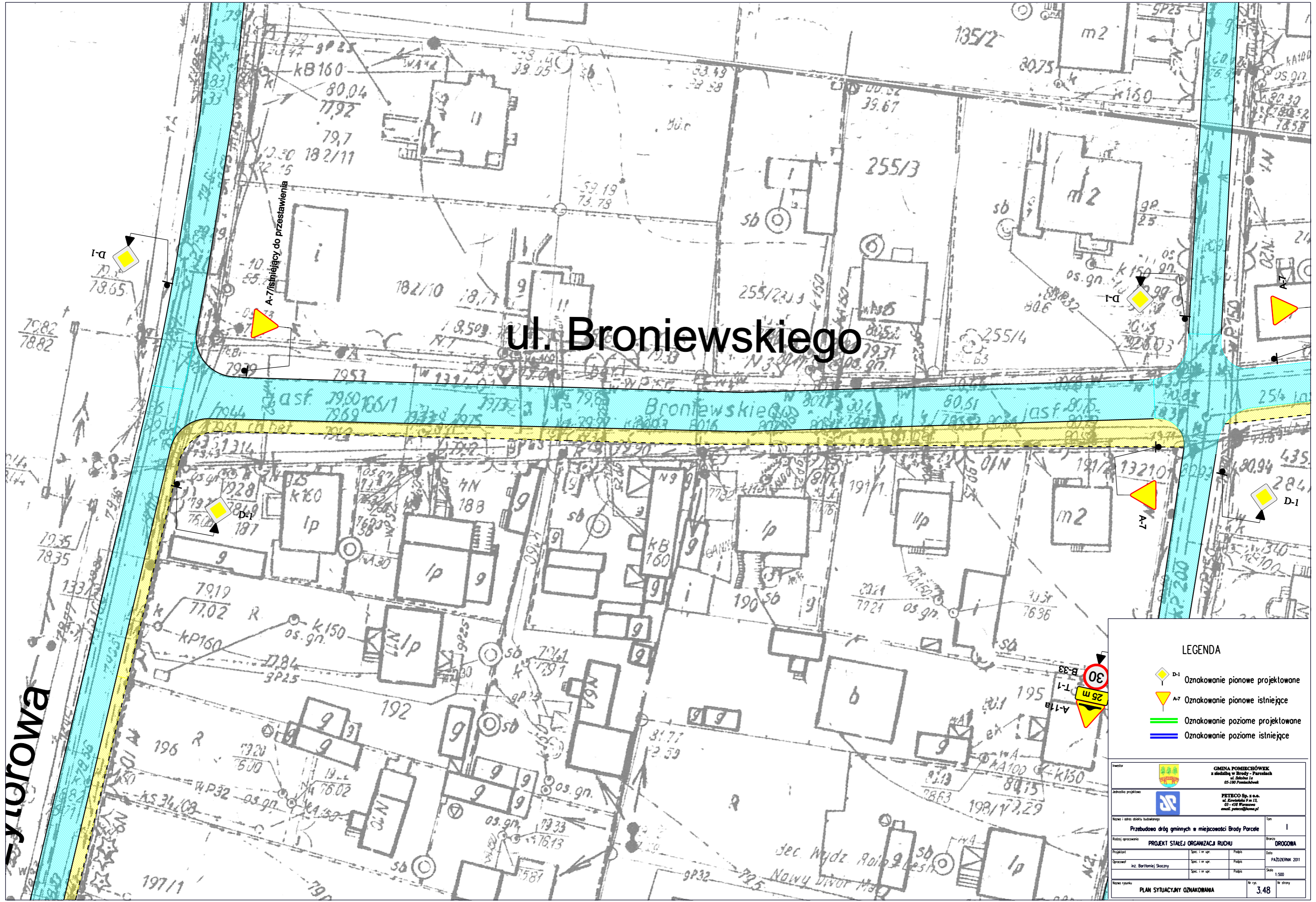
**LEGENDA**

-  D-1 Oznakowanie pionowe projektowane
-  A-7 Oznakowanie pionowe istniejące
-  Oznakowanie poziome projektowane
-  Oznakowanie poziome istniejące

 <b>GMINA POMIECHÓWEK</b> <small>z siedzibą w Brodziej - Paruchach ul. Szkolna 1a 65-100 Pomiechówek</small>	
 <b>FITECO Sp. z o.o.</b> <small>ul. Kowalewska 9 m. 13, 63-438 Wągrowo email: pomieco@pomie.pl</small>	
Nazwa i adres obiektu budowlanego <b>Przebudowa dróg gminnych w miejscowości Brody Parcele</b>	
Rodzaj opracowania <b>PROJEKT STAŁEJ ORGANIZACJI RUCHU</b>	
Projektant inż. Bartłomiej Skoczny	
Specjalność Spec. i m. upr.	
Podpis PAŹDZIERNIK 2011	
Skala 1:500	
Nazwa rysunku <b>PLAN SYTUACYJNY OZNAKOWANIA</b>	
Nr rys. <b>3.47</b>	



# ul. Broniewskiego



**LEGENDA**

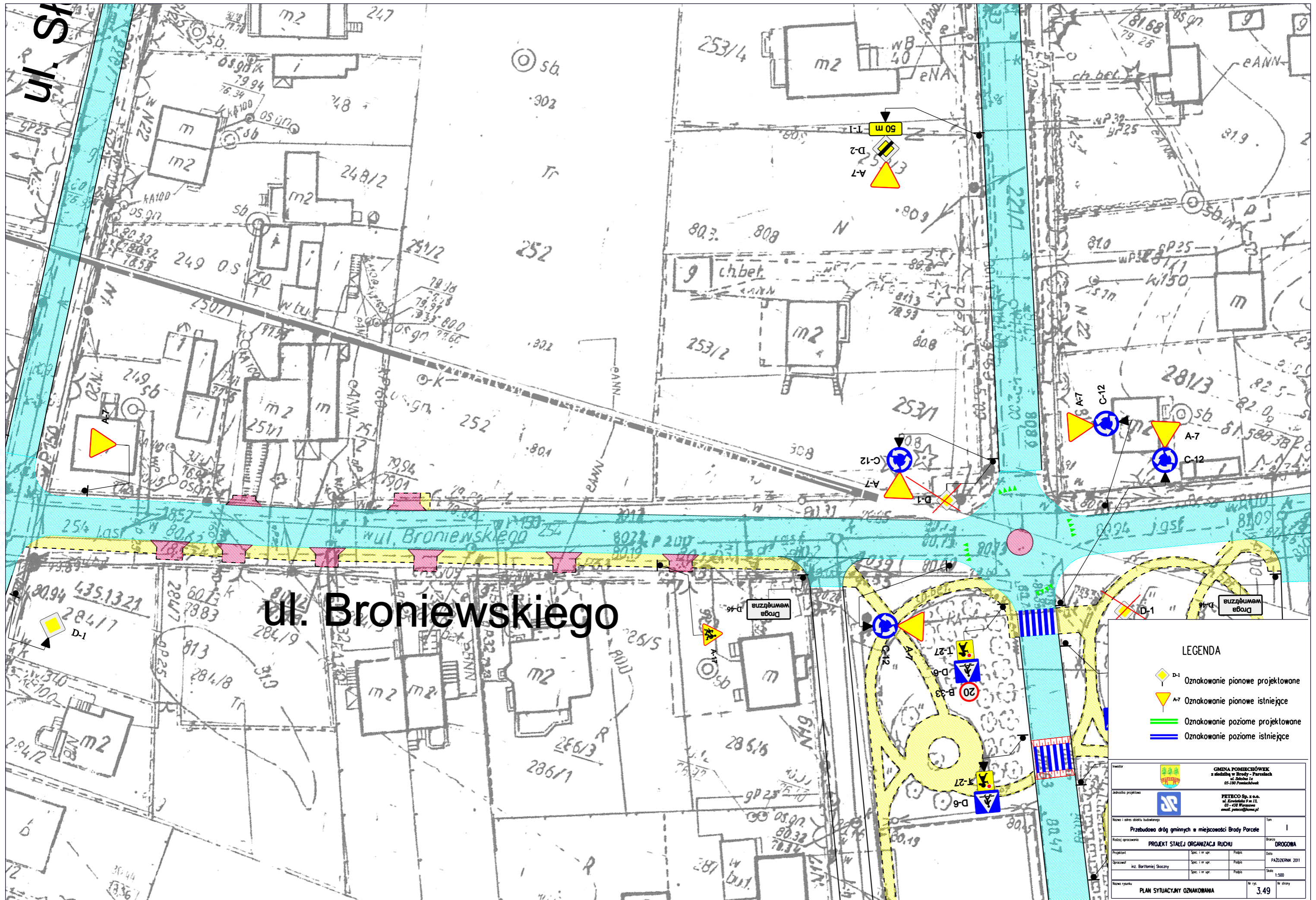
- D-1 Oznakowanie pionowe projektowane
- A-7 Oznakowanie pionowe istniejące
- Oznakowanie poziome projektowane
- Oznakowanie poziome istniejące

<p><b>GMINA POMIECHÓWEK</b> z siedzibą w Bródzie - Paruchach ul. Szkolna 1a 05-100 Pomiechówek</p>	
<p><b>FITECO Sp. z o.o.</b> ul. Kowalewski 9 m. 12, 05-108 Warszawa email: pomieco@gmna.pl</p>	
<p>Nazwa i adres obiektu budowlanego <b>Przebudowa dróg gminnych w miejscowości Bród Parcele</b></p>	
<p>Podany opracowanie <b>PROJEKT STAŁEJ ORGANIZACJI RUCHU</b></p>	
<p>Przebieg inż. Bartłomiej Skoczny</p>	
<p>Spec. i m. upr. / Podpis / Data Spec. i m. upr. / Podpis / PAŹDZIERNIK 2011</p>	
<p>Nazwa rysunku <b>PLAN SYTUACYJNY OZNAKOWANIA</b></p>	
<p>Skala 1:500</p>	
<p>Wzrosty 3.48</p>	

ul. Pomorska







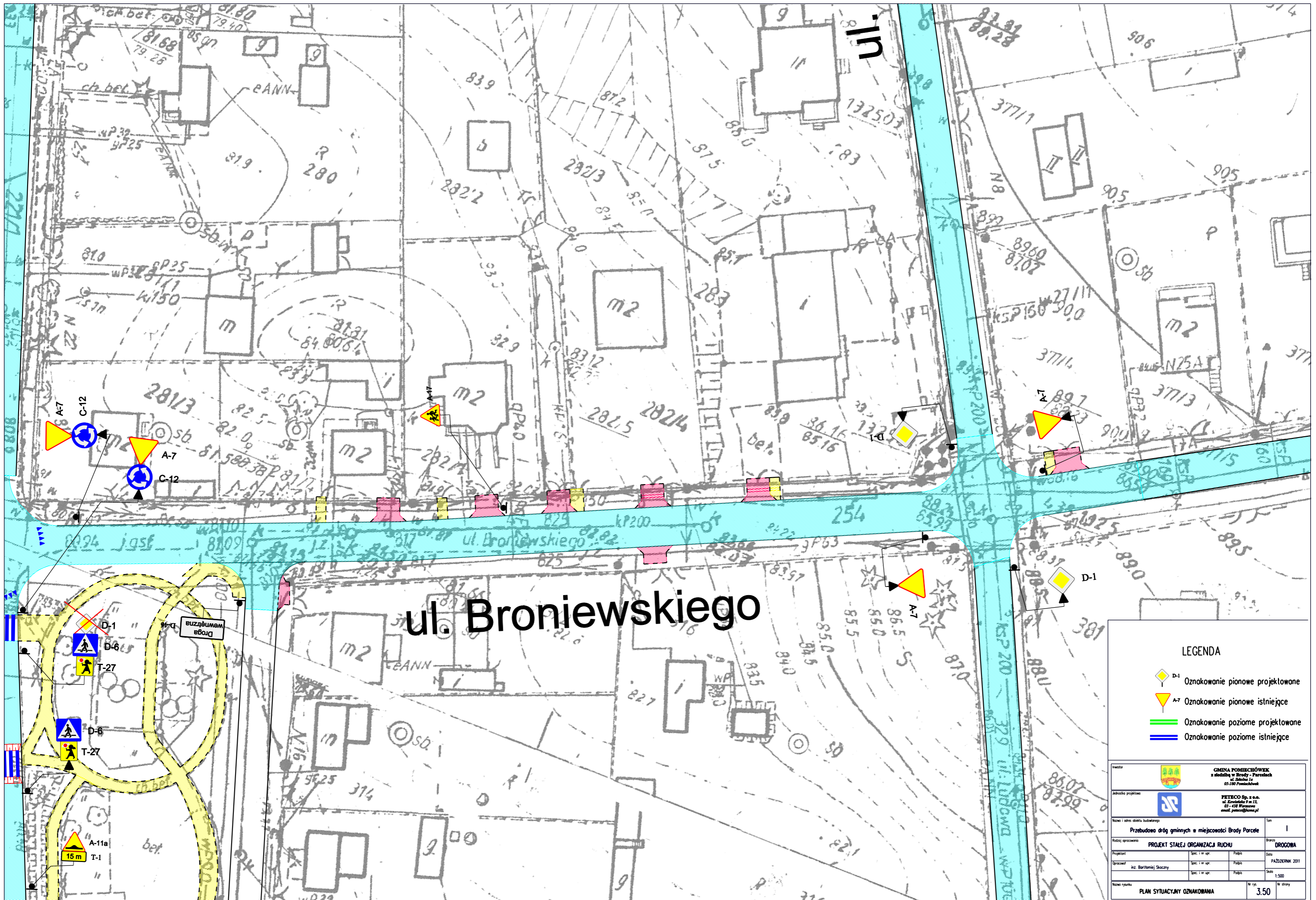
# ul. Broniewskiego

**LEGENDA**

- D-1 Oznakowanie pionowe projektowane
- A-7 Oznakowanie pionowe istniejące
- Oznakowanie poziome projektowane
- Oznakowanie poziome istniejące





 <b>GMINA POMIECHÓWEK</b> <small>z siedzibą w Brodziej - Parafianach          ul. Szkolna 1a          65-100 Pomiechówek</small>		 <b>FITECO Sp. z o.o.</b> <small>ul. Kowalewski 9 m. 13,          63-438 Wąparcze          email: pomiech@fiteco.pl</small>	
Nazwa i adres obiektu budowlanego <b>Przebudowa dróg gminnych w miejscowości Brody Parcele</b>		Tom <b>I</b>	
Rodzaj opracowania <b>PROJEKT STAŁEJ ORGANIZACJI RUCHU</b>		Branża <b>DROGOWA</b>	
Projektant	Spec. i m. opr.	Podpis	Data
opracował inż. Bartłomiej Skoczny			PAŹDZIERNIK 2011
	Spec. i m. opr.	Podpis	Skała
			1:500
Nazwa rysunku <b>PLAN SYTUACYJNY OZNAKOWANIA</b>			Nr rys. <b>3.49</b>







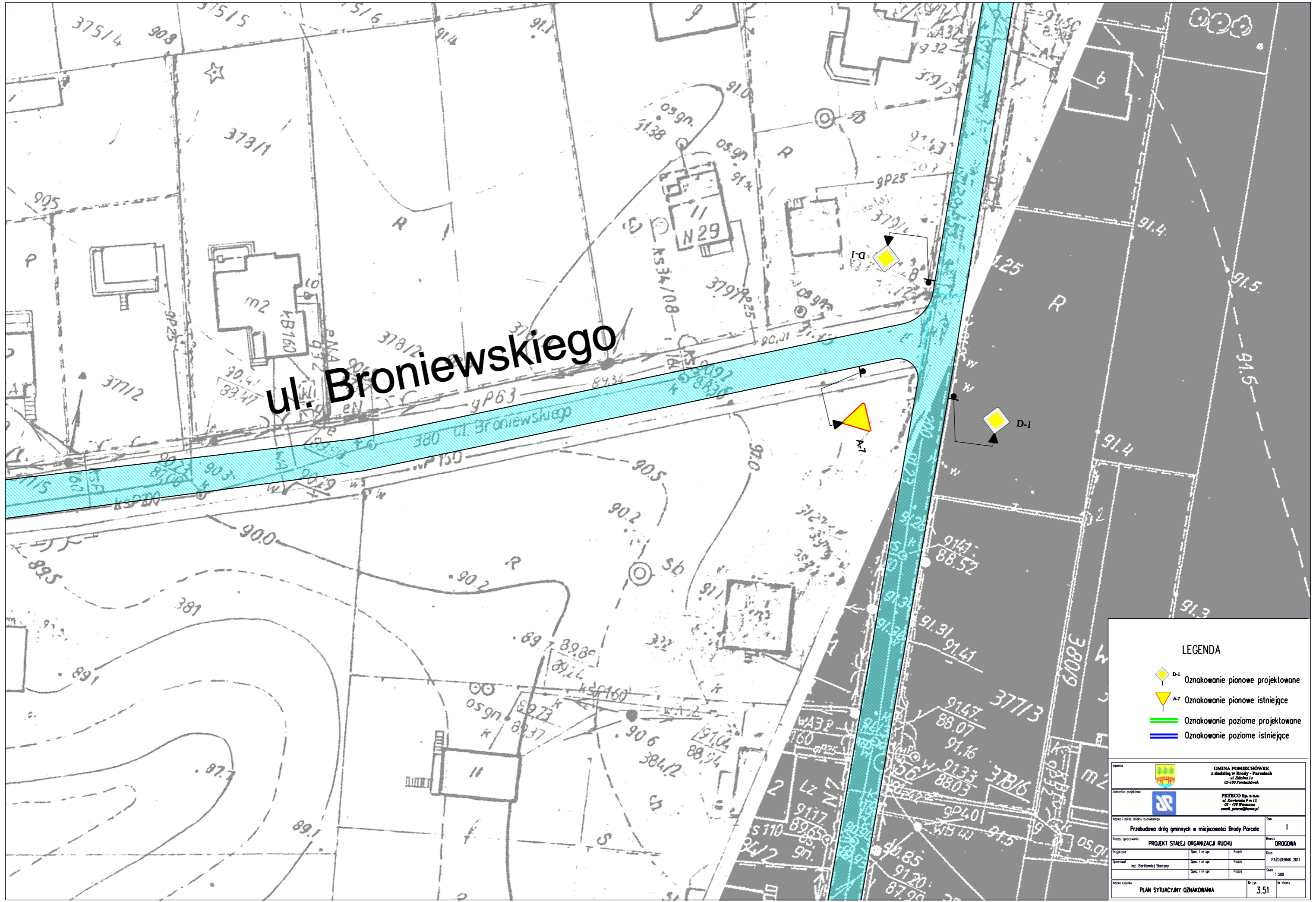
# ul. Broniewskiego

**LEGENDA**

-  D-1 Oznakowanie pionowe projektowane
-  A-7 Oznakowanie pionowe istniejące
-  Oznakowanie poziome projektowane
-  Oznakowanie poziome istniejące





 <b>GMINA POMIECHÓWEK</b> <small>z siedzibą w Bródach - Paruchach ul. Szkolna 1a 05-100 Pomiechówek</small>	
Adres projektu  <b>FETECO Sp. z o.o.</b> <small>ul. Kowalska 9 m. 13, 03-438 Warszawa email: pomiech@feteco.pl</small>	Nazwa i adres obiektu budowlanego <b>Przebudowa dróg gminnych w miejscowości Bród Parcele</b>
Rodzaj opracowania <b>PROJEKT STAŁEJ ORGANIZACJI RUCHU</b>	Branża <b>DROGOWA</b>
Projektant inż. Bartłomiej Skoczny	Spec. i m. upr. Podpis Data <b>PAŹDZIERNIK 2011</b>
Opracował inż. Bartłomiej Skoczny	Spec. i m. upr. Podpis Skala <b>1:500</b>
Nazwa rysunku <b>PLAN SYTUACYJNY OZNAKOWANIA</b>	Nr rys. <b>3.50</b>





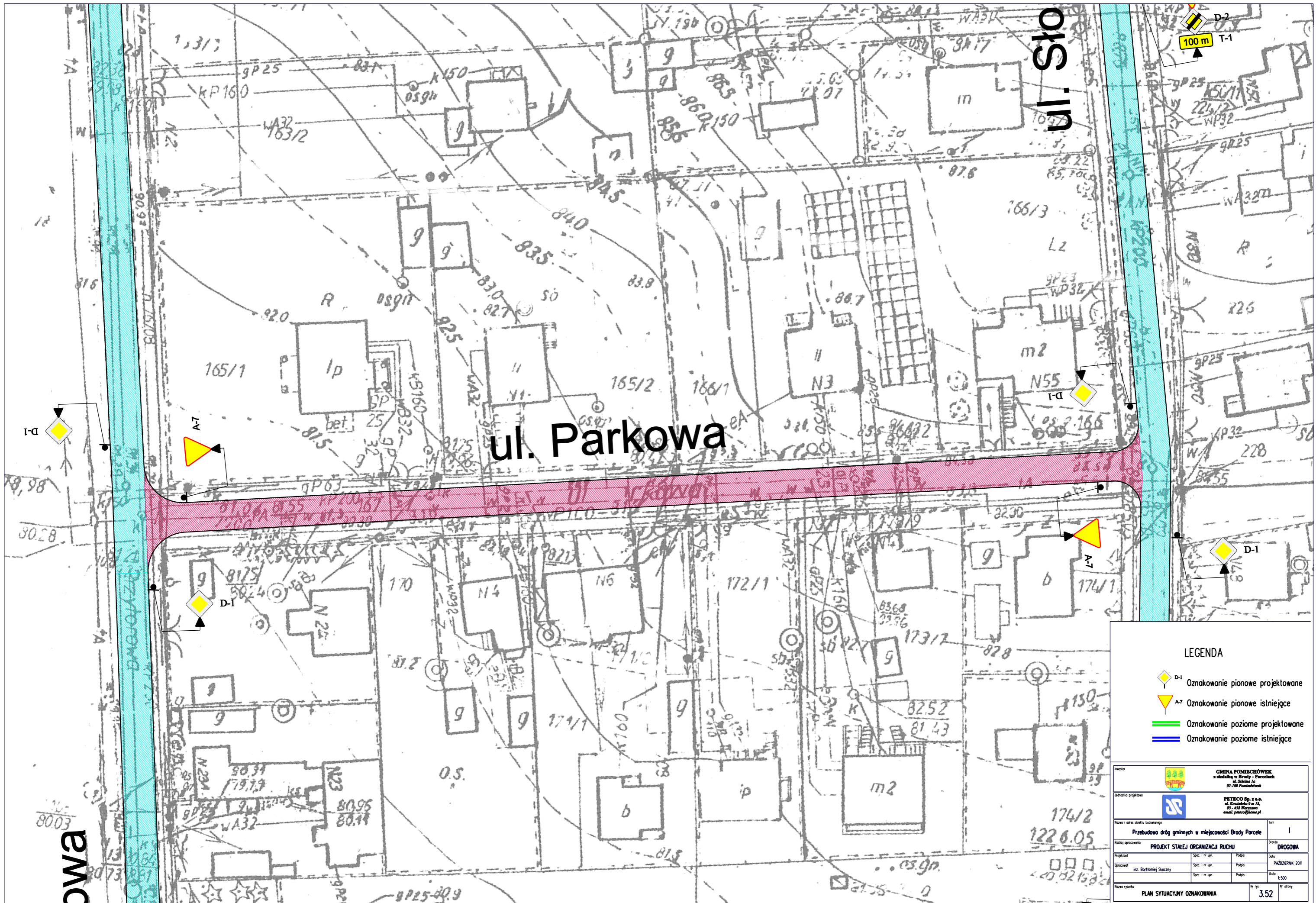
ul. Broniewskiego

**LEGENDA**

-  D-1 Oznakowanie pionowe projektowane
-  A-7 Oznakowanie pionowe istniejące
-  Oznakowanie poziome projektowane
-  Oznakowanie poziome istniejące

 <b>GMINA POMIECHÓWEK</b> <small>z siedzibą w Brody - Paruchach ul. Szkolna 1a 05-100 Pomiechówek</small>		 <b>FETECO Sp. z o.o.</b> <small>ul. Kmiećka 9 m. 13, 03-438 Warszawa email: peteco@peteco.pl</small>	
Nazwa i adres obiektu budowlanego <b>Przebudowa dróg gminnych w miejscowości Brody Parcele</b>		Tom <b>I</b>	
Rodzaj opracowania <b>PROJEKT STAŁEJ ORGANIZACJI RUCHU</b>		Branża <b>DROGOWA</b>	
Projektant inż. Bartłomiej Skoczny	Spec. i m. upr. Podpis	Data <b>PAŹDZIERNIK 2011</b>	
Opracował inż. Bartłomiej Skoczny	Spec. i m. upr. Podpis	Skala <b>1:500</b>	
Nazwa rysunku <b>PLAN SYTUACYJNY OZNAKOWANIA</b>		Nr rys. <b>3.51</b>	Nr strony





ul. Parkowa

ul. Sio

**LEGENDA**

- D-1 Oznakowanie pionowe projektowane
- A-7 Oznakowanie pionowe istniejące
- Oznakowanie poziome projektowane
- Oznakowanie poziome istniejące

<p><b>GMINA POMIECHÓWEK</b> z siedzibą w Bródzie - Paroszczach ul. Siołcho 1a 65-100 Pomiechówek</p>	
<p><b>FITECO Sp. z o.o.</b> ul. Kowalska 9 m. 12, 63-438 Wągrowo email: pomieco@pomieco.pl</p>	
<p>Nazwa i adres obiektu budowlanego: <b>Przebudowa dróg gminnych w miejscowości Bród Parcele</b></p>	
<p>Objekt oznaczenia: <b>PROJEKT STAŁEJ ORGANIZACJI RUCHU</b></p>	
<p>Projektant: <b>inż. Bartłomiej Skoczny</b></p>	
<p>Specjalista: <b>inż. Bartłomiej Skoczny</b></p>	
<p>Nazwa rysunku: <b>PLAN SYTUACYJNY OZNAKOWANIA</b></p>	
<p>Skala: <b>1:500</b></p>	
<p>Strona: <b>3.52</b></p>	

owa