

1. Nazwa
**ZESPÓŁ UMOCNIEŃ GRUPY FORTOWEJ „GOŁAWICE”
(TWIERDZA MODLIN)**

2. Czas powstania
1912 – 1915

Goławice Pierwsze

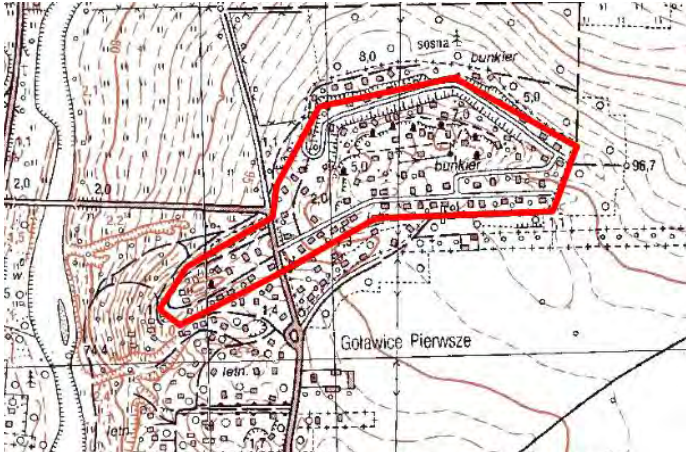
8. Fotografia z opisem wskazującym orientację albo mapa z zaznaczonym stanowiskiem archeologicznym

4. Adres
Goławice Pierwsze

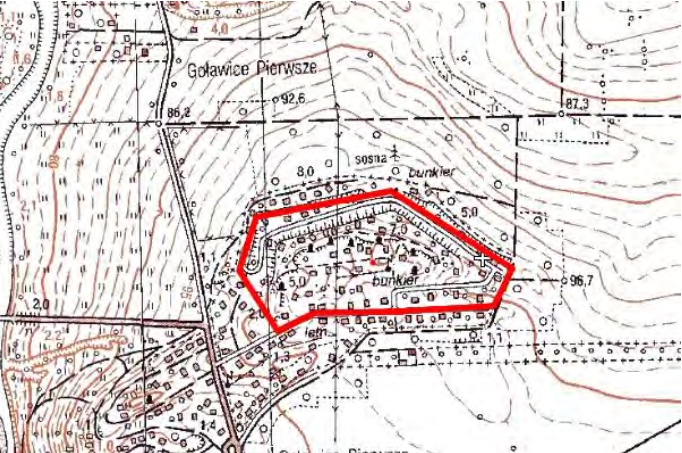


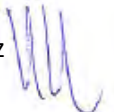
5. Przynależność administracyjna
Województwo
mazowieckie
Powiat
nowodworski
Gmina
Pomiechówek

6. Forma ochrony
WEZ, 1985

7. Opracowanie karty
Autor: A. Grzywnowicz
Data: 2013-11-27



Mapa: skala 1:2000, układ współrzędnych 1965, orientacja północna

GEZ/F/2	KARTA ADRESOWA ZABYTKU NIERUCHOMEGO		3. Miejscowość
1. Nazwa FORT XIV a (TWIERDZA MODLIN) – ZESPÓŁ FORTU W GRUPIE FORTOWEJ „GOŁAWICE”	2. Czas powstania 1912 – 1915		Goławice Pierwsze
8. Fotografia z opisem wskazującym orientację albo mapa z zaznaczonym stanowiskiem archeologicznym			
  			4. Adres
			Goławice Pierwsze
5. Przynależność administracyjna			Województwo mazowieckie Powiat nowodworski Gmina Pomiechówek
6. Forma ochrony			WEZ, 1985
7. Opracowanie karty			Autor: A. Grzywnowicz Data: 2013-11-27 

Mapa: skala 1:2000, układ współrzędnych 1965, orientacja północna

1. Nazwa
FORT XIV A, KAPONIERA, "GOŁAWICE" (TWIERDZA MODLIN)
– W ZESPOLE FORTU Z GRUPY FORTOWEJ "GOŁAWICE"

2. Czas powstania
1912 – 1915

Goławice Pierwsze

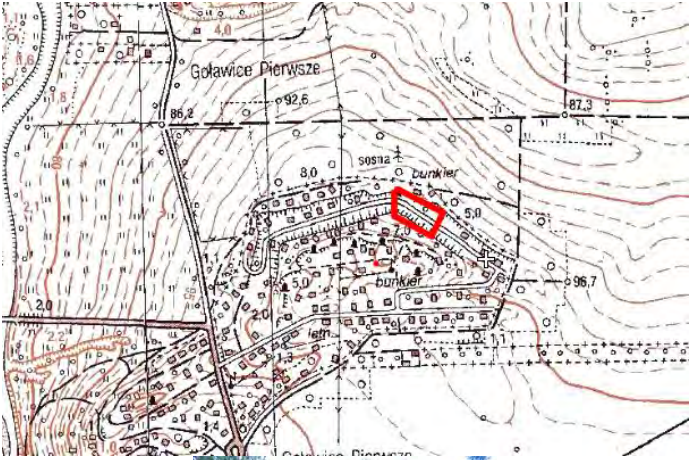
8. Fotografia z opisem wskazującym orientację albo mapa z zaznaczonym stanowiskiem archeologicznym

4. Adres
Goławice Pierwsze, dz. 940/4

5. Przynależność administracyjna
Województwo
mazowieckie
Powiat
nowodworski
Gmina
Pomiechówek

6. Forma ochrony
WEZ, 1987

7. Opracowanie karty
Autor: A. Grzywnowicz
Data: 2013-11-27



Mapa: skala 1:5000, układ współrzędnych 1965, orientacja północna

1. Nazwa
FORT XIV a, PODWALNIA (KAZAMATY), „GOŁAWICE” (TWIERDZA MODLIN) – W ZESPOLE FORTU Z GRUPY FORTOWEJ GOŁAWICE

2. Czas powstania
1912 – 1915

Goławice Pierwsze

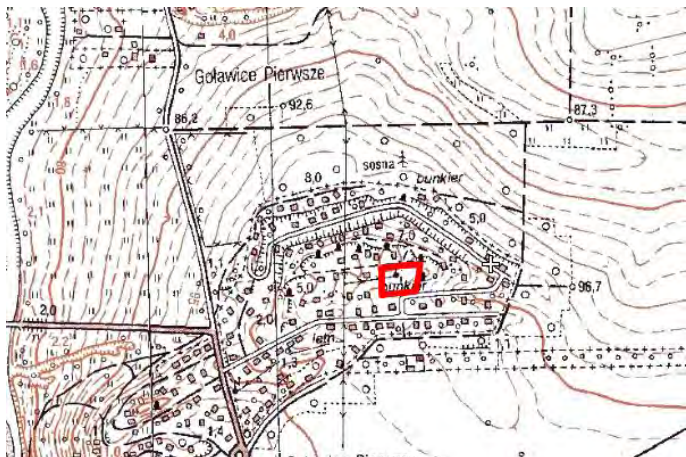
8. Fotografia z opisem wskazującym orientację albo mapa z zaznaczonym stanowiskiem archeologicznym

4. Adres
Goławice Pierwsze

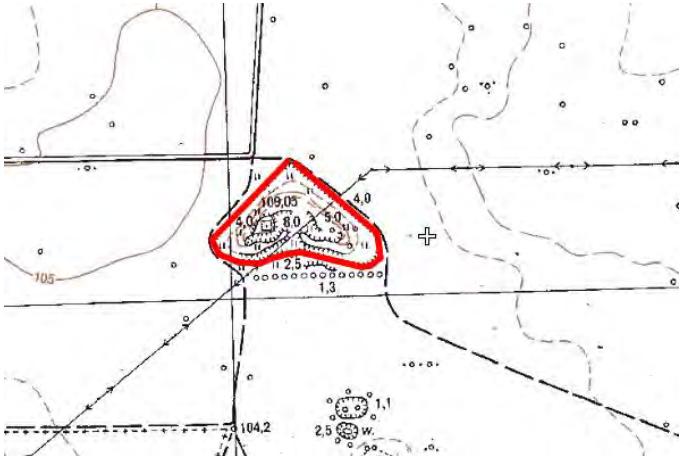



5. Przynależność administracyjna
Województwo mazowieckie
Powiat nowodworski
Gmina Pomiechówek

6. Forma ochrony
WEZ, 1987



7. Opracowanie karty
Autor: A. Grzywnowicz
Data: 2013-11-27






Mapa: skala 1:2000, układ współrzędnych 1965, orientacja północna

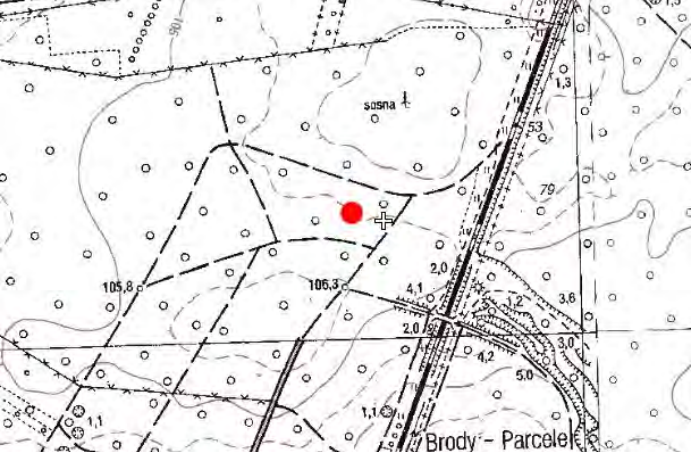



GEZ/F/5	KARTA ADRESOWA ZABYTKU NIERUCHOMEGO		3. Miejscowość
1. Nazwa FORT XIVb (TWIERDZA MODLIN) – ZESPÓŁ FORTU W GRUPIE FORTOWEJ „GOŁAWICE”	2. Czas powstania 1912 – 1915	Goławice Pierwsze	
8. Fotografia z opisem wskazującym orientację albo mapa z zaznaczonym stanowiskiem archeologicznym			4. Adres Goławice Pierwsze
		5. Przynależność administracyjna Województwo mazowieckie Powiat nowodworski Gmina Pomiechówek	
		6. Forma ochrony WEZ, 1987	
<p data-bbox="510 1321 1256 1350">Mapa: skala 1:2000, układ współrzędnych 1965, orientacja północna</p>			7. Opracowanie karty Autor: A. Grzywnowicz Data: 2013-11-27







GEZ/F/6	KARTA ADRESOWA ZABYTKU NIERUCHOMEGO		3. Miejscowość		
1. Nazwa GRUPA FORTOWA FORTU XV „CARSKI DAR” - DZIEŁO PRAWOSKRZYDŁOWE, OBWAŁOWANIA Z FOSĄ I OKOPY OTACZAJĄCE GRUPĘ FORTOWĄ ORAZ POLSKI EKSPERYMENTALNY SCHRON BOJOWY Z LAT 30. NA POŁUDNIOWY WSCHÓD OD GRUPY FORTOWEJ	2. Czas powstania 1912 – 1915, przed 1939	Goławice Pierwsze			
8. Fotografia z opisem wskazującym orientację albo mapa z zaznaczonym stanowiskiem archeologicznym			4. Adres		
			Goławice Pierwsze, dz. 940/4		
			5. Przynależność administracyjna Województwo mazowieckie Powiat nowodworski Gmina Pomiechówek		
			6. Forma ochrony		
Mapa: skala 1:5000, układ współrzędnych 1965, orientacja północna			7. Opracowanie karty Autor: A. Grzywnowicz Data: 2013-11-27 		

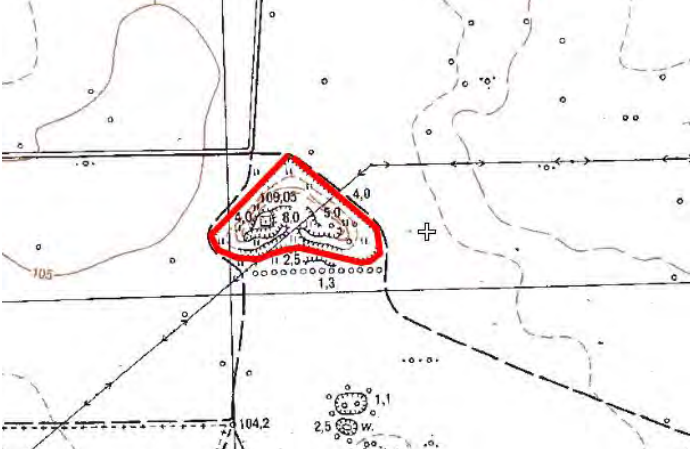


GEZ/F/7	KARTA ADRESOWA ZABYTKU NIERUCHOMEGO		3. Miejscowość
1. Nazwa FORT XV a, KOSZARY OBR. GR. FORT. „CARSKI DAR” (TWIERDZA MODLIN)	2. Czas powstania 1912 – 1914		Goławice Pierwsze
8. Fotografia z opisem wskazującym orientację albo mapa z zaznaczonym stanowiskiem archeologicznym			
		4. Adres	Goławice Pierwsze, dz. 940/4
			5. Przynależność administracyjna
<p>Województwo</p> <p style="text-align: center;">mazowieckie</p>			Powiat
<p style="text-align: center;">nowodworski</p>			Gmina
<p style="text-align: center;">Pomiechówek</p>			6. Forma ochrony
			WEZ, 1988
7. Opracowanie karty			Autor: A. Grzywnowicz
<p>Mapa: skala 1:2000, układ współrzędnych 1965, orientacja północna</p>			Data: 2013-11-27



GEZ/F/8	KARTA ADRESOWA ZABYTKU NIERUCHOMEGO		3. Miejscowość
1. Nazwa PORT XV a, KAPONIERA, GR. FORT. "CARSKI DAR" (TWIERDZA MODLIN)	2. Czas powstania 1912 – 1914		Goławice Pierwsze
8. Fotografia z opisem wskazującym orientację albo mapa z zaznaczonym stanowiskiem archeologicznym			
  			4. Adres
			Goławice Pierwsze, dz. 940/4
5. Przynależność administracyjna			Województwo
			mazowieckie
Powiat			nowodworski
Gmina			Pomiechówek
6. Forma ochrony			WEZ, 1988
7. Opracowanie karty Autor: A. Grzywnowicz Data: 2013-11-27			


Mapa: skala 1:2000, układ współrzędnych 1965, orientacja północna

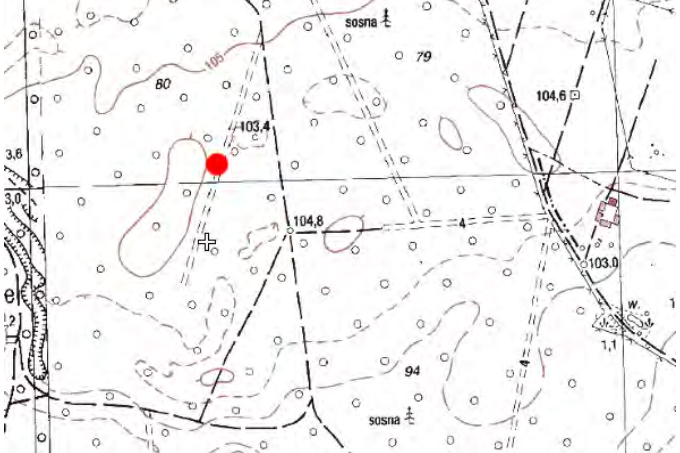


GEZ/F/9	KARTA ADRESOWA ZABYTKU NIERUCHOMEGO		3. Miejscowość
1. Nazwa FORT XV a , TRADYTOR, GR. FORT. "CARSKI DAR" (TWIERDZA MODLIN)	2. Czas powstania 1912 – 1914		Goławice Pierwsze
8. Fotografia z opisem wskazującym orientację albo mapa z zaznaczonym stanowiskiem archeologicznym			
			4. Adres
			Goławice Pierwsze, dz. 940/4
			5. Przynależność administracyjna
			Województwo
			mazowieckie
			Powiat
			nowodworski
			Gmina
			Pomiechówek
			6. Forma ochrony
			WEZ, 1988
			7. Opracowanie karty
			Autor: A. Grzywnowicz
			Data: 2013-11-27
<p>Mapa: skala 1:2000, układ współrzędnych 1965, orientacja północna</p>			

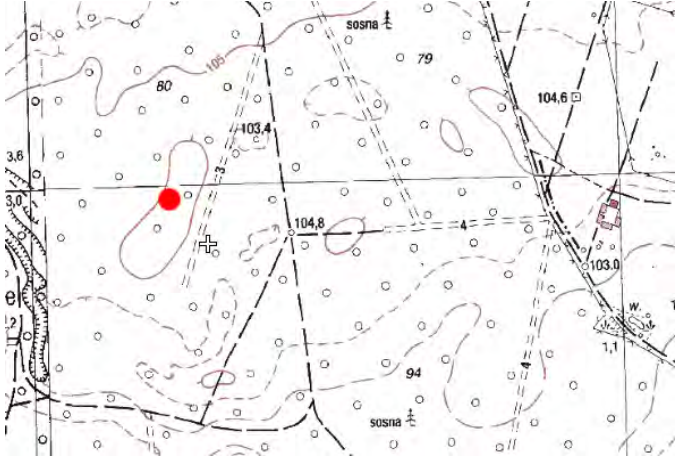


GEZ/F/10	KARTA ADRESOWA ZABYTKU NIERUCHOMEGO		3. Miejscowość
1. Nazwa FORT XV b - ZESPÓŁ, DZIEŁO LEWOSKRZYDŁOWE GR. FORTOWA "CARSKI DAR" (TWIERDZA MODLIN)		2. Czas powstania 1912 – 1914	Goławice Pierwsze
8. Fotografia z opisem wskazującym orientację albo mapa z zaznaczonym stanowiskiem archeologicznym			
			4. Adres
			Goławice Pierwsze, dz. 923/6
			5. Przynależność administracyjna
			Województwo
			mazowieckie
			Powiat
			nowodworski
			Gmina
			Pomiechówek
			6. Forma ochrony
			WEZ, 1988
			7. Opracowanie karty
			Autor: A. Grzywnowicz
			Data: 2013-11-27

Mapa: skala 1:2000, układ współrzędnych 1965, orientacja północna



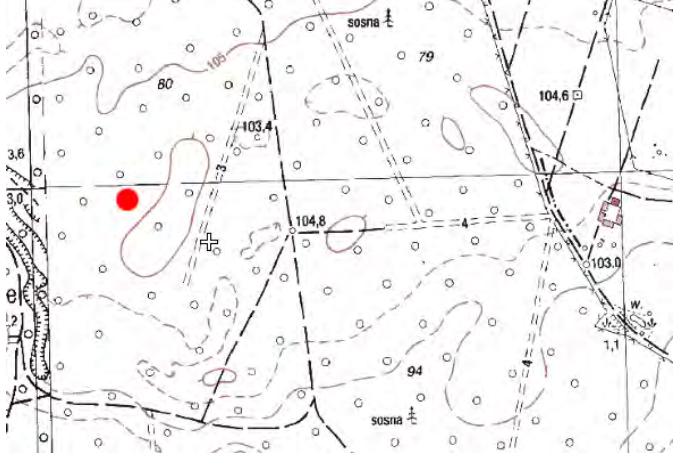


GEZ/F/11	KARTA ADRESOWA ZABYTKU NIERUCHOMEGO		3. Miejscowość
1. Nazwa FORT XV b, KAZAMATA I, GR. FORT. "CARSKI DAR" (TWIERDZA MODLIN)	2. Czas powstania 1912 – 1914		Goławice Pierwsze
8. Fotografia z opisem wskazującym orientację albo mapa z zaznaczonym stanowiskiem archeologicznym			
		4. Adres	
			Goławice Pierwsze, dz. 923/6
			5. Przynależność administracyjna
			Województwo mazowieckie
			Powiat nowodworski
			Gmina Pomiechówek
			6. Forma ochrony
			WEZ, 1988
<p data-bbox="510 1241 1256 1270">Mapa: skala 1:2000, układ współrzędnych 1965, orientacja północna</p>			<p data-bbox="1733 1177 1973 1206">7. Opracowanie karty</p> <p data-bbox="1733 1214 2011 1243">Autor: A. Grzywnowicz</p> <p data-bbox="1733 1251 1944 1279">Data: 2013-11-27</p> 





GEZ/F/12	KARTA ADRESOWA ZABYTKU NIERUCHOMEGO		3. Miejscowość
1. Nazwa FORT XV b, KAZAMATA II, GR. FORT. "CARSKI DAR" (TWIERDZA MODLIN)	2. Czas powstania 1912 – 1914		Goławice Pierwsze
8. Fotografia z opisem wskazującym orientację albo mapa z zaznaczonym stanowiskiem archeologicznym			
		4. Adres	
			Goławice Pierwsze, dz. 923/6
5. Przynależność administracyjna			
Województwo			mazowieckie
Powiat			nowodworski
Gmina			Pomiechówek
6. Forma ochrony			
WEZ, 1988			
7. Opracowanie karty			
Autor: A. Grzywnowicz			
Data: 2013-11-27			
<p>Mapa: skala 1:2000, układ współrzędnych 1965, orientacja północna</p>			

GEZ/F/13	KARTA ADRESOWA ZABYTKU NIERUCHOMEGO		3. Miejscowość
1. Nazwa FORT XV b, KAZAMATA III, GR. FORT. "CARSKI DAR" (TWIERDZA MODLIN)	2. Czas powstania 1912 – 1914		Goławice Pierwsze
8. Fotografia z opisem wskazującym orientację albo mapa z zaznaczonym stanowiskiem archeologicznym			
		4. Adres	
			Goławice Pierwsze, dz. 923/6
			5. Przynależność administracyjna
			Województwo
			mazowieckie
			Powiat
			nowodworski
			Gmina
			Pomiechówek
			6. Forma ochrony
			WEZ, 1988
7. Opracowanie karty Autor: A. Grzywnowicz Data: 2013-11-27			

Mapa: skala 1:2000, układ współrzędnych 1965, orientacja północna

GEZ/F/14	KARTA ADRESOWA ZABYTKU NIERUCHOMEGO		3. Miejscowość
1. Nazwa FORT XV b, KAZAMATA IV, GR. FORT. "CARSKI DAR" (TWIERDZA MODLIN)	2. Czas powstania 1912 – 1914		Goławice Pierwsze
8. Fotografia z opisem wskazującym orientację albo mapa z zaznaczonym stanowiskiem archeologicznym			
		4. Adres	
			Goławice Pierwsze, dz. 923/6
5. Przynależność administracyjna			Województwo
			mazowieckie
Powiat			nowodworski
Gmina			Pomiechówek
6. Forma ochrony			
			WEZ, 1988
7. Opracowanie karty			
Autor: A. Grzywnowicz			
Data: 2013-11-27			
<p data-bbox="510 1241 1258 1273">Mapa: skala 1:2000, układ współrzędnych 1965, orientacja północna</p>			

GEZ/F/15	KARTA ADRESOWA ZABYTKU NIERUCHOMEGO		3. Miejscowość
1. Nazwa FORT XV b, KAZAMATA V, GR. FORT. "CARSKI DAR" (TWIERDZA MODLIN)	2. Czas powstania 1912 – 1914		Goławice Pierwsze
8. Fotografia z opisem wskazującym orientację albo mapa z zaznaczonym stanowiskiem archeologicznym			
		4. Adres	
			Goławice Pierwsze, dz. 923/6
5. Przynależność administracyjna			Województwo
			mazowieckie
Powiat			nowodworski
Gmina			Pomiechówek
6. Forma ochrony			WEZ, 1988
7. Opracowanie karty			Autor: A. Grzywnowicz
Mapa: skala 1:2000, układ współrzędnych 1965, orientacja północna			Data: 2013-11-27 

GEZ/F/16	KARTA ADRESOWA ZABYTKU NIERUCHOMEGO		3. Miejscowość
1. Nazwa ZESPÓŁ UMOCNIEŃ POLOWYCH I KOMUNIKACJI TWIERDZY MODLIN – ODCINEK POMIECHÓWEK: ZESPÓŁ BATERII I UKRYĆ, CIAGNĄCYCH SIĘ OD GOŁAWIC I, NA POŁUDNIE OD GOŁAWIC II I TROJAN W OKOLICE FORTU XVI CZARNOWO, Z NAJWIĘKSZYM SKUPIENIEM NA ZAPOLU GRUPY FORTOWEJ „CARSKI DAR”; SYSTEM DRÓG FORTECZNYCH, ŁĄCZĄCYCH POSZCZEGÓLNE FORTY I BATERIE ODCINKA POMIECHÓWEK	2. Czas powstania 1912 – 1915	Goławice Pierwsze Goławice Drugie	
8. Fotografia z opisem wskazującym orientację albo mapa z zaznaczonym stanowiskiem archeologicznym			4. Adres Goławice Pierwsze, Goławice Drugie
<div style="display: flex; justify-content: space-around;">    </div>			5. Przynależność administracyjna Województwo mazowieckie Powiat nowodworski Gmina Pomiechówek
6. Forma ochrony			7. Opracowanie karty Autor: A. Grzywnowicz Data: 2013-11-27
<p style="text-align: center;">Mapa: skala 1:2000, układ współrzędnych 1965, orientacja północna</p>			

GEZ/F/17

KARTA ADRESOWA ZABYTKU NIEMUCHOME

3. Miejscowość

1. Nazwa

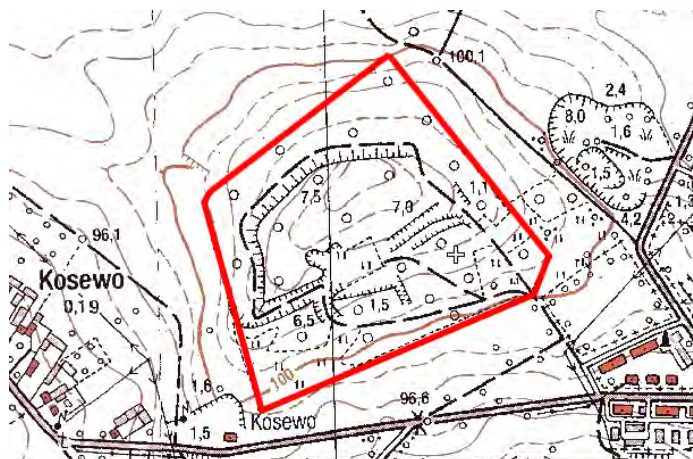
FORT II, "KOSEWO" (TWIERDZA MODLIN) – ZESPÓŁ
(WRAZ Z TERENEM DZIAŁKI FORTECZNEJ ORAZ DROGĄ FORTECZNĄ)

2. Czas powstania

1879 – 1882, 1912 – 1914

Kosewo

8. Fotografia z opisem wskazującym orientację albo mapa z zaznaczonym stanowiskiem archeologicznym



Mapa: skala 1:2000, układ współrzędnych 1965, orientacja północna

4. Adres

Kosewo, dz. 84

5. Przynależność administracyjna

Województwo

mazowieckie

Powiat

nowodworski

Gmina

Pomiechówek

6. Forma ochrony

Rejestr: 1128

Data: 2013-03-08

WEZ, 1987

7. Opracowanie karty

Autor: A. Grzywnowicz

Data: 2013-11-27

GEZ/F/18

KARTA ADRESOWA ZABYTKU NIEMUCHOME

3. Miejscowość

1. Nazwa

FORT II, SCHRON POGOTOWIA I, "KOSEWO" (TWIERDZA MODLIN) –
W ZESPOLE FORTU

2. Czas powstania

1879 – 1882, 1912 – 1914

Kosewo

8. Fotografia z opisem wskazującym orientację albo mapa z zaznaczonym stanowiskiem archeologicznym



Mapa: skala 1:2000, układ współrzędnych 1965, orientacja północna

4. Adres

Kosewo, dz. 84

5. Przynależność administracyjna

Województwo

mazowieckie

Powiat

nowodworski

Gmina

Pomiechówek

6. Forma ochrony

Rejestr: 1128

Data: 2013-03-08

WEZ, 1987

7. Opracowanie karty

Autor: A. Grzywnowicz

Data: 2013-11-27

1. Nazwa
FORT II, SCHRON POGOTOWIA II, "KOSEWO" (TWIERDZA MODLIN) –
W ZESPOLE FORTU

2. Czas powstania
1879 – 1882

Kosewo

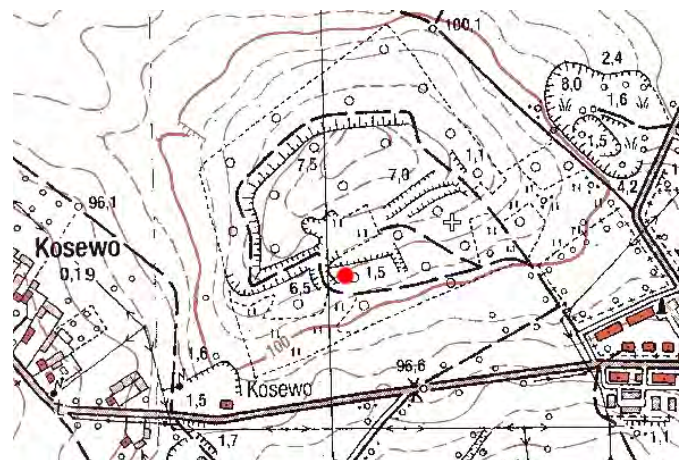
8. Fotografia z opisem wskazującym orientację albo mapa z zaznaczonym stanowiskiem archeologicznym

4. Adres
Kosewo, dz. 84

5. Przynależność administracyjna
Województwo
mazowieckie
Powiat
nowodworski
Gmina
Pomiechówek

6. Forma ochrony
Rejestr: 1128
Data: 2013-03-08
WEZ, 1987

7. Opracowanie karty
Autor: A. Grzywnowicz
Data: 2013-11-27



Mapa: skala 1:2000, układ współrzędnych 1965, orientacja północna

1. Nazwa
FORT II, "WIELKI" SCHRON POGOTOWIA, "KOSEWO" (TWIERDZA MODLIN) – W ZESPOLE FORTU

2. Czas powstania
1879 – 1882

Kosewo

8. Fotografia z opisem wskazującym orientację albo mapa z zaznaczonym stanowiskiem archeologicznym

4. Adres
Kosewo, dz. 84

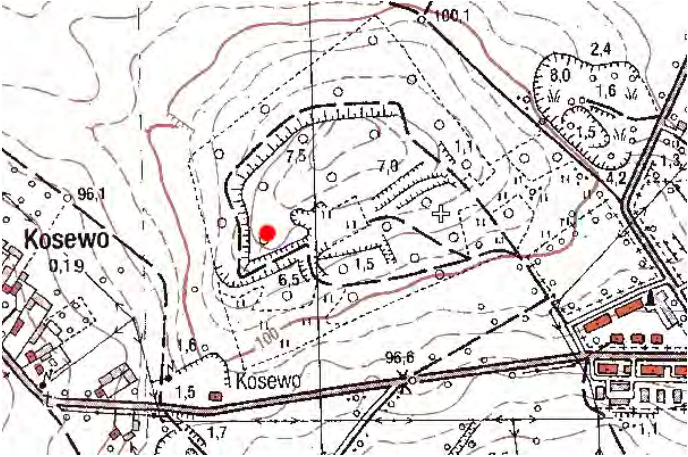


5. Przynależność administracyjna
Województwo mazowieckie
Powiat nowodworski
Gmina Pomiechówek

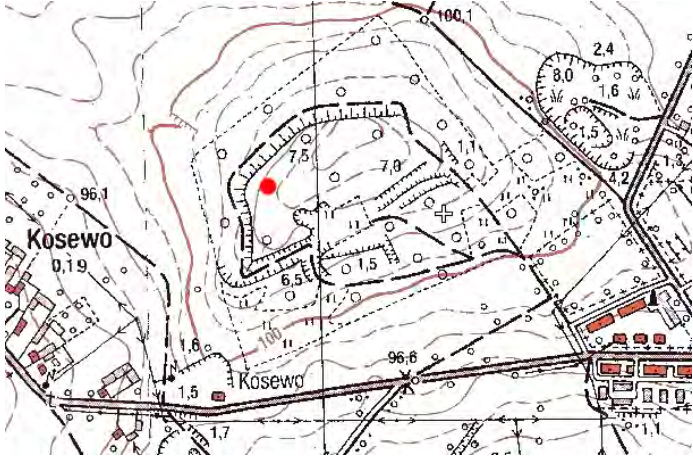


6. Forma ochrony
Rejestr: 1128
Data: 2013-03-08
WEZ, 1987





7. Opracowanie karty
Autor: A. Grzywnowicz
Data: 2013-11-27

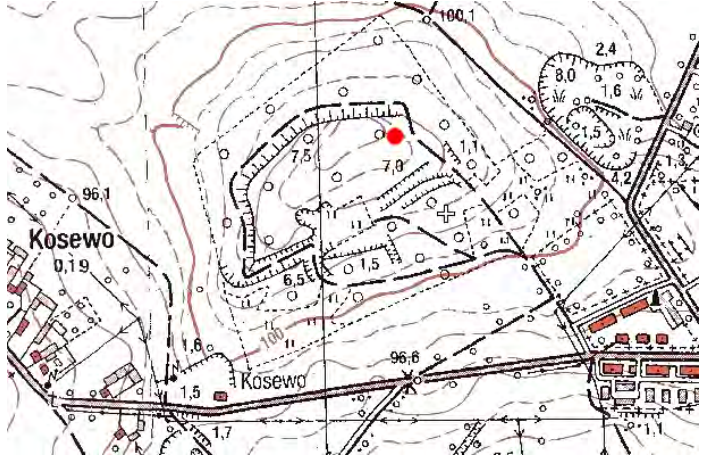




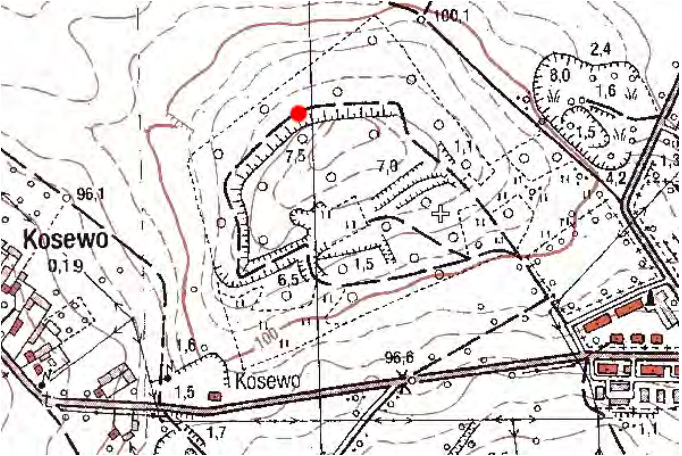



Mapa: skala 1:2000, układ współrzędnych 1965, orientacja północna

GEZ/F/21	KARTA ADRESOWA ZABYTKU NIERUCHOMEGO		3. Miejscowość	
1. Nazwa FORT II, "MAŁY" SCHRON POGOTOWIA, "KOSEWO" (TWIERDZA MODLIN) – W ZESPOLE FORTU		2. Czas powstania 1912 – 1914	Kosewo	
8. Fotografia z opisem wskazującym orientację albo mapa z zaznaczonym stanowiskiem archeologicznym				
				4. Adres
			Kosewo, dz. 84	
			5. Przynależność administracyjna Województwo mazowieckie Powiat nowodworski Gmina Pomiechówek	
			6. Forma ochrony Rejestr: 1128 Data: 2013-03-08 WEZ, 1987	
<p data-bbox="510 1321 1258 1353">Mapa: skala 1:2000, układ współrzędnych 1965, orientacja północna</p>			7. Opracowanie karty Autor: A. Grzywnowicz Data: 2013-11-27 	





GEZ/F/22	KARTA ADRESOWA ZABYTKU NIERUCHOMEGO		3. Miejscowość
1. Nazwa FORT II, "MAŁY" SCHRON POGOTOWIA II, "KOSEWO" (TWIERDZA MODLIN) – W ZESPOLE FORTU		2. Czas powstania 1912 – 1914	Kosewo
8. Fotografia z opisem wskazującym orientację albo mapa z zaznaczonym stanowiskiem archeologicznym			
			4. Adres
			Kosewo, dz. 84
			5. Przynależność administracyjna Województwo mazowieckie Powiat nowodworski Gmina Pomiechówek
			6. Forma ochrony Rejestr: 1128 Data: 2013-03-08 WEZ, 1987
<p data-bbox="510 1321 1258 1353">Mapa: skala 1:2000, układ współrzędnych 1965, orientacja północna</p>			7. Opracowanie karty Autor: A. Grzywnowicz Data: 2013-11-27 

GEZ/F/23	KARTA ADRESOWA ZABYTKU NIERUCHOMEGO		3. Miejscowość
1. Nazwa FORT II, "MAŁY" SCHRON POGOTOWIA III, "KOSEWO" (TWIERDZA MODLIN) – W ZESPOLE FORTU		2. Czas powstania 1912 – 1914	Kosewo
8. Fotografia z opisem wskazującym orientację albo mapa z zaznaczonym stanowiskiem archeologicznym			
			4. Adres Kosewo, dz. 84
			5. Przynależność administracyjna Województwo mazowieckie Powiat nowodworski Gmina Pomiechówek
			6. Forma ochrony Rejestr: 1128 Data: 2013-03-08 WEZ, 1987
<p data-bbox="510 1362 1258 1394">Mapa: skala 1:2000, układ współrzędnych 1965, orientacja północna</p>			7. Opracowanie karty Autor: A. Grzywnowicz Data: 2013-11-27 

GEZ/F/24	KARTA ADRESOWA ZABYTKU NIERUCHOMEGO		3. Miejscowość
1. Nazwa FORT II, "MAŁY" SCHRON POGOTOWIA IV, "KOSEWO" (TWIERDZA MODLIN) – W ZESPOLE FORTU	2. Czas powstania 1912 – 1914		Kosewo
8. Fotografia z opisem wskazującym orientację albo mapa z zaznaczonym stanowiskiem archeologicznym			
			4. Adres
			Kosewo, dz. 84
			5. Przynależność administracyjna Województwo mazowieckie Powiat nowodworski Gmina Pomiechówek
			6. Forma ochrony Rejestr: 1128 Data: 2013-03-08 WEZ, 1987
<p data-bbox="510 1321 1258 1353">Mapa: skala 1:2000, układ współrzędnych 1965, orientacja północna</p>			7. Opracowanie karty Autor: A. Grzywnowicz Data: 2013-11-27 

GEZ/F/25	KARTA ADRESOWA ZABYTKU NIERUCHOMEGO		3. Miejscowość
1. Nazwa FORT II, KAPONIERA CZOŁOWA, "KOSEWO" (TWIERDZA MODLIN) – W ZESPOLE FORTU	2. Czas powstania 1912 – 1914		Kosewo
8. Fotografia z opisem wskazującym orientację albo mapa z zaznaczonym stanowiskiem archeologicznym			
  			4. Adres
			Kosewo, dz. 84
			5. Przynależność administracyjna Województwo mazowieckie Powiat nowodworski Gmina Pomiechówek
			6. Forma ochrony Rejestr: 1128 Data: 2013-03-08 WEZ, 1987
7. Opracowanie karty Autor: A. Grzywnowicz Data: 2013-11-27			

Mapa: skala 1:2000, układ współrzędnych 1965, orientacja północna

GEZ/F/26	KARTA ADRESOWA ZABYTKU NIERUCHOMEGO		3. Miejscowość
1. Nazwa FORT II, KAPONIERA BARKOWA PŁD., "KOSEWO" (TWIERDZA MODLIN) – W ZESPOLE FORTU	2. Czas powstania 1912 – 1914		Kosewo
8. Fotografia z opisem wskazującym orientację albo mapa z zaznaczonym stanowiskiem archeologicznym			
  			4. Adres
			Kosewo, dz. 84
			5. Przynależność administracyjna
			Województwo
			mazowieckie
			Powiat
			nowodworski
			Gmina
			Pomiechówek
			6. Forma ochrony
			Rejestr: 1128
			Data: 2013-03-08
			WEZ, 1987
7. Opracowanie karty Autor: A. Grzywnowicz Data: 2013-11-27			

Mapa: skala 1:2000, układ współrzędnych 1965, orientacja północna

1. Nazwa
FORT II, KAPONIERA BARKOWA PŁN., "KOSEWO" (TWIERDZA MODLIN) – W ZESPOLE FORTU

2. Czas powstania
1912 – 1914

Kosewo

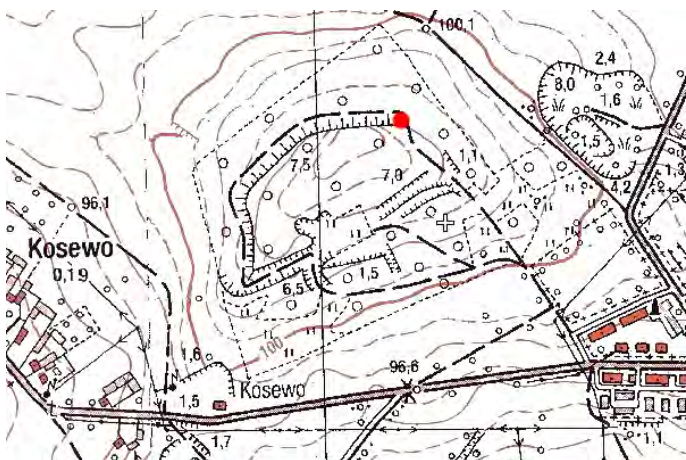
8. Fotografia z opisem wskazującym orientację albo mapa z zaznaczonym stanowiskiem archeologicznym

4. Adres
Kosewo, dz. 84

5. Przynależność administracyjna
Województwo mazowieckie
Powiat nowodworski
Gmina Pomiechówek

6. Forma ochrony
Rejestr: 1128
Data: 2013-03-08
WEZ, 1987

7. Opracowanie karty
Autor: A. Grzywnowicz
Data: 2013-11-27



Mapa: skala 1:2000, układ współrzędnych 1965, orientacja północna

1. Nazwa
FORT II, SKARPOWA KAPONIERA BARKOWA PŁN., "KOSEWO"
(TWIERDZA MODLIN) – W ZESPOLE FORTU

2. Czas powstania
1912 – 1914

Kosewo

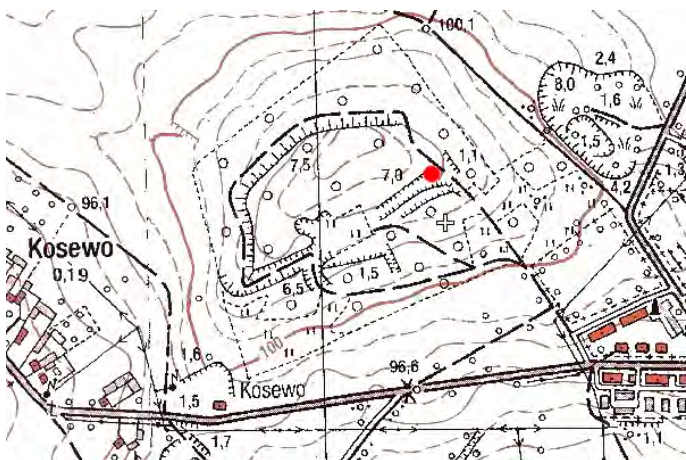
8. Fotografia z opisem wskazującym orientację albo mapa z zaznaczonym stanowiskiem archeologicznym

4. Adres
Kosewo, dz. 84

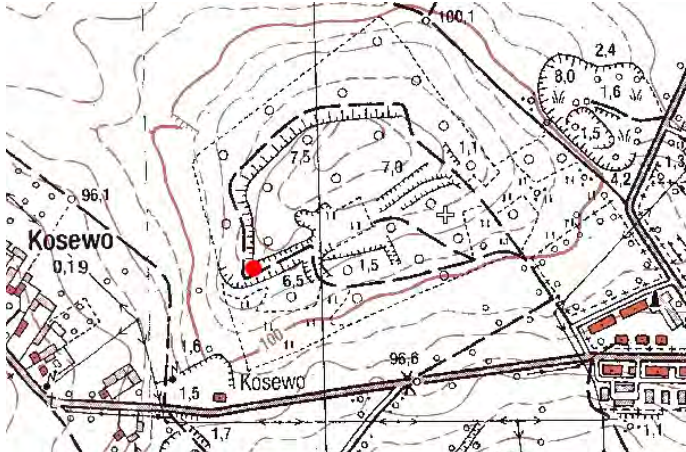



5. Przynależność administracyjna
Województwo
mazowieckie
Powiat
nowodworski
Gmina
Pomiechówek

6. Forma ochrony
Rejestr: 1128
Data: 2013-03-08
WEZ, 1987

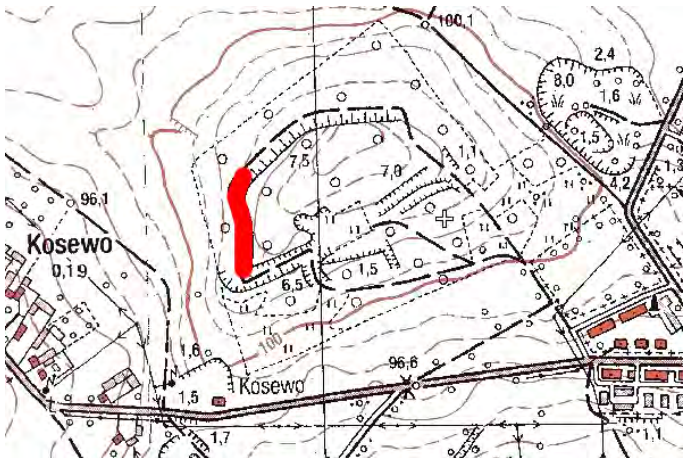



7. Opracowanie karty
Autor: A. Grzywnowicz
Data: 2013-11-27



Mapa: skala 1:2000, układ współrzędnych 1965, orientacja północna

GEZ/F/29	KARTA ADRESOWA ZABYTKU NIERUCHOMEGO		3. Miejscowość
1. Nazwa FORT II, SKARPOWA KAPONIERA BARKOWA PŁD., "KOSEWO" (TWIERDZA MODLIN) – W ZESPOLE FORTU	2. Czas powstania 1912 – 1914		Kosewo
8. Fotografia z opisem wskazującym orientację albo mapa z zaznaczonym stanowiskiem archeologicznym			
  			4. Adres
			Kosewo, dz. 84
			5. Przynależność administracyjna Województwo mazowieckie Powiat nowodworski Gmina Pomiechówek
			6. Forma ochrony Rejestr: 1128 Data: 2013-03-08 WEZ, 1987
7. Opracowanie karty Autor: A. Grzywnowicz Data: 2013-11-27			

Mapa: skala 1:2000, układ współrzędnych 1965, orientacja północna

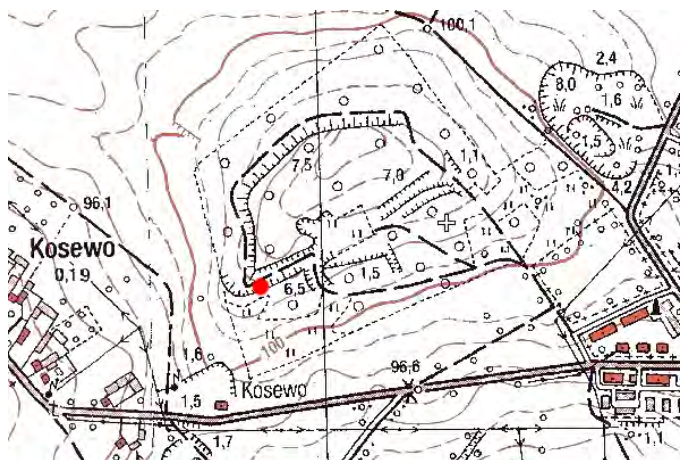
GEZ/F/30	KARTA ADRESOWA ZABYTKU NIERUCHOMEGO		3. Miejscowość
1. Nazwa FORT II "KOSEWO", GALERIA KONTRMINOWA (TWIERDZA MODLIN) W ZESPOLE FORTU (WRAZ Z TERENEM DZIAŁKI FORTECZNEJ)		2. Czas powstania 1879 – 1982, 1912 – 1914	Kosewo
8. Fotografia z opisem wskazującym orientację albo mapa z zaznaczonym stanowiskiem archeologicznym			
			4. Adres Kosewo, dz. 84
			5. Przynależność administracyjna Województwo mazowieckie Powiat nowodworski Gmina Pomiechówek
			6. Forma ochrony Rejestr: 1128 Data: 2013-03-08 WEZ, 1987
<p data-bbox="510 1362 1258 1394">Mapa: skala 1:2000, układ współrzędnych 1965, orientacja północna</p>			7. Opracowanie karty Autor: A. Grzywnowicz Data: 2013-11-27 

1. Nazwa
FORT II "KOSEWO", TRADYTOR PŁD. (TWIERDZA MODLIN) W ZESPOLE FORTU (WRAZ Z TERENEM DZIAŁKI FORTECZNEJ)

2. Czas powstania
1912 – 1914

Kosewo

8. Fotografia z opisem wskazującym orientację albo mapa z zaznaczonym stanowiskiem archeologicznym



Mapa: skala 1:2000, układ współrzędnych 1965, orientacja północna

4. Adres
Kosewo, dz. 84

5. Przynależność administracyjna
Województwo mazowieckie
Powiat nowodworski
Gmina Pomiechówek

6. Forma ochrony
Rejestr: 1128
Data: 2013-03-08
WEZ, 1987

7. Opracowanie karty
Autor: A. Grzywnowicz
Data: 2013-11-27

1. Nazwa
FORT II "KOSEWO", TRADYTOR PŁN. (TWIERDZA MODLIN)
W ZESPOLE FORTU

2. Czas powstania
1912 – 1914

Kosewo

8. Fotografia z opisem wskazującym orientację albo mapa z zaznaczonym stanowiskiem archeologicznym

4. Adres
Kosewo, dz. 84

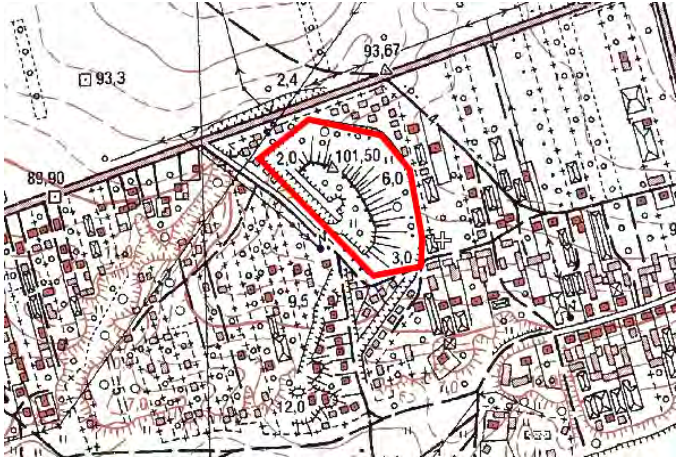




5. Przynależność administracyjna
Województwo
mazowieckie
Powiat
nowodworski
Gmina
Pomiechówek

6. Forma ochrony
Rejestr: 1128
Data: 2013-03-08
WEZ, 1987

7. Opracowanie karty
Autor: A. Grzywnowicz
Data: 2013-11-27



Mapa: skala 1:2000, układ współrzędnych 1965, orientacja północna

GEZ/F/33	KARTA ADRESOWA ZABYTKU NIERUCHOMEGO		3. Miejscowość
1. Nazwa DZIEŁO POŚREDNIE NR 8 (TWIERDZA MODLIN), ZESPÓŁ	2. Czas powstania 1912 – 1914		Pomiechówek (d. Czarnowo)
8. Fotografia z opisem wskazującym orientację albo mapa z zaznaczonym stanowiskiem archeologicznym			4. Adres
		Pomiechówek (d. Czarnowo), dz. 2232 (d. 576, Czarnowo)	
		5. Przynależność administracyjna Województwo mazowieckie Powiat nowodworski Gmina Pomiechówek	
<p data-bbox="510 1295 1258 1327">Mapa: skala 1:5000, układ współrzędnych 1965, orientacja północna</p>			6. Forma ochrony Rejestr: 667 Data: 2006-02-14 WEZ, 1986
			7. Opracowanie karty Autor: A. Grzywnowicz Data: 2013-11-27 

1. Nazwa
DZIEŁO POŚREDNIE NR 8, KAPONIERA SZYJOWA (TWIERDZA MODLIN)
– W ZESPOLE DZIEŁA

2. Czas powstania
1912 – 1914

Pomiechówek
(d. Czarnowo)

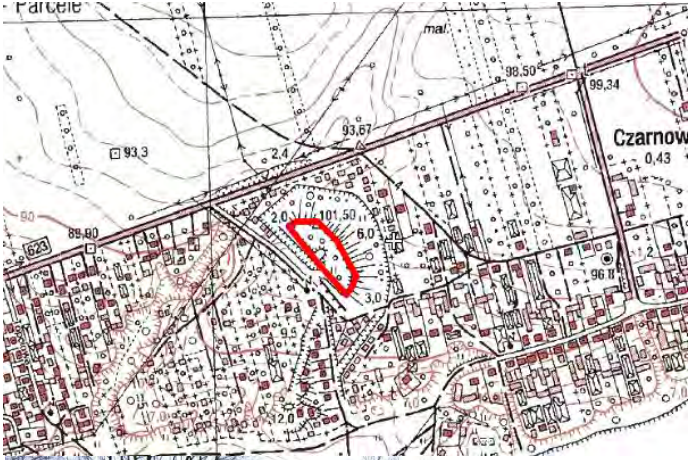
8. Fotografia z opisem wskazującym orientację albo mapa z zaznaczonym stanowiskiem archeologicznym

4. Adres
Pomiechówek (d. Czarnowo),
dz. 2232 (d. 576 Czarnowo)

5. Przynależność administracyjna
Województwo
mazowieckie
Powiat
nowodworski
Gmina
Pomiechówek

6. Forma ochrony
Rejestr: 667
Data: 2006-02-14
WEZ, 1986

7. Opracowanie karty
Autor: A. Grzywnowicz
Data: 2013-11-27



Mapa: skala 1:5000, układ współrzędnych 1965, orientacja północna

1. Nazwa
DZIEŁO POŚREDNIE NR 8, KAZAMATY WAŁU CZOŁOWEGO
(TWIERDZA MODLIN) – W ZESPOLE DZIEŁA

2. Czas powstania
1912 – 1914

Pomiechówek
(d. Czarnowo)

8. Fotografia z opisem wskazującym orientację albo mapa z zaznaczonym stanowiskiem archeologicznym

4. Adres
Pomiechówek (d. Czarnowo),
dz. 2232 (d. 576 Czarnowo)

5. Przynależność administracyjna
Województwo
mazowieckie
Powiat
nowodworski
Gmina
Pomiechówek




6. Forma ochrony
Rejestr: 667
Data: 2006-02-14
WEZ, 1986

7. Opracowanie karty
Autor: A. Grzywnowicz
Data: 2013-11-27











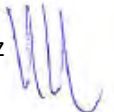
Mapa: skala 1:5000, układ współrzędnych 1965, orientacja północna

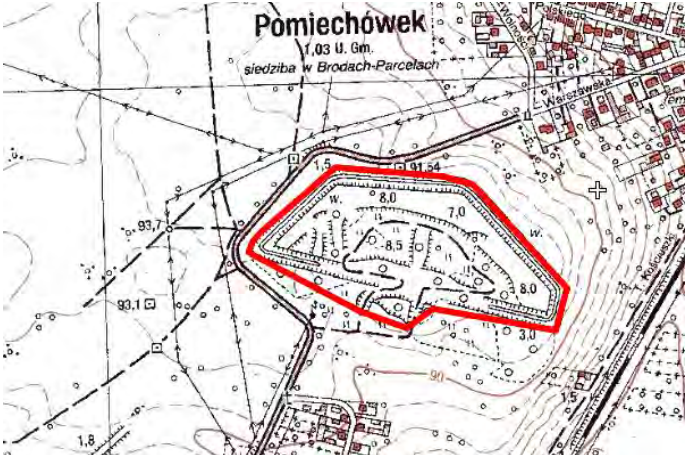



GEZ/F/36	KARTA ADRESOWA ZABYTKU NIERUCHOMEGO		3. Miejscowość
1. Nazwa FORT XVI a (TWIERDZA MODLIN) – ZESPÓŁ FORTU	2. Czas powstania 1912 – 1914		Pomiechówek (d. Czarnowo)
8. Fotografia z opisem wskazującym orientację albo mapa z zaznaczonym stanowiskiem archeologicznym			4. Adres
   			Pomiechówek (d. Czarnowo), dz. 1806, (d.94/55 Czarnowo)
			5. Przynależność administracyjna Województwo mazowieckie Powiat nowodworski Gmina Pomiechówek
			6. Forma ochrony WEZ, 1986
<p data-bbox="510 1294 1256 1321">Mapa: skala 1:2000, układ współrzędnych 1965, orientacja północna</p>			7. Opracowanie karty Autor: A. Grzywnowicz Data: 2013-11-27 

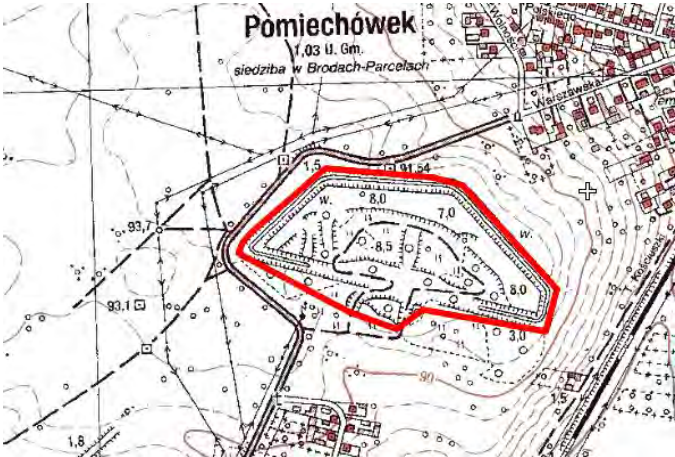



GEZ/F/37	KARTA ADRESOWA ZABYTKU NIERUCHOMEGO		3. Miejscowość
1. Nazwa FORT XVI a, KAPONIERA PRZECIWSKARPOWA JEDNOSTRONNA (TWIERDZA MODLIN)	2. Czas powstania 1912 – 1914		Pomiechówek (d. Czarnowo)
8. Fotografia z opisem wskazującym orientację albo mapa z zaznaczonym stanowiskiem archeologicznym			
			4. Adres Pomiechówek (d. Czarnowo), dz. 1806, (d.94/55 Czarnowo)
			5. Przynależność administracyjna Województwo mazowieckie Powiat nowodworski Gmina Pomiechówek
			6. Forma ochrony WEZ, 1986
<p data-bbox="510 1353 1258 1385">Mapa: skala 1:2000, układ współrzędnych 1965, orientacja północna</p>			7. Opracowanie karty Autor: A. Grzywnowicz Data: 2013-11-27



GEZ/F/38	KARTA ADRESOWA ZABYTKU NIERUCHOMEGO		3. Miejscowość
1. Nazwa FORT XVI a, KAPONIERA PRZECIWSKARPOWA DWUSTRONNA (TWIERDZA MODLIN) – W ZESPOLE FORTU	2. Czas powstania 1912 – 1914		Pomiechówek (d. Czarnowo)
8. Fotografia z opisem wskazującym orientację albo mapa z zaznaczonym stanowiskiem archeologicznym			4. Adres
		Pomiechówek (d. Czarnowo), dz. 1806, (d.94/55 Czarnowo)	
	5. Przynależność administracyjna Województwo mazowieckie Powiat nowodworski Gmina Pomiechówek		
6. Forma ochrony WEZ, 1986			7. Opracowanie karty Autor: A. Grzywnowicz Data: 2013-11-27
<p data-bbox="510 1358 1258 1385">Mapa: skala 1:2000, układ współrzędnych 1965, orientacja północna</p> 			

GEZ/F/39	KARTA ADRESOWA ZABYTKU NIERUCHOMEGO		3. Miejscowość
1. Nazwa FORT XVI a, KAZAMATY WAŁU CZOŁOWEGO (TWIERDZA MODLIN) – W ZESPOLE FORTU	2. Czas powstania 1912 – 1914	Pomiechówek (d. Czarnowo)	
8. Fotografia z opisem wskazującym orientację albo mapa z zaznaczonym stanowiskiem archeologicznym			
		4. Adres Pomiechówek (d. Czarnowo), dz. 1806, (d.94/55 Czarnowo)	
		5. Przynależność administracyjna Województwo mazowieckie Powiat nowodworski Gmina Pomiechówek	
			6. Forma ochrony WEZ, 1986
<p data-bbox="510 1358 1256 1385">Mapa: skala 1:2000, układ współrzędnych 1965, orientacja północna</p>			<p data-bbox="1733 1294 1973 1321">7. Opracowanie karty</p> <p data-bbox="1733 1331 2011 1358">Autor: A. Grzywnowicz</p> <p data-bbox="1733 1370 1944 1398">Data: 2013-11-27</p> 

GEZ/F/40	KARTA ADRESOWA ZABYTKU NIERUCHOMEGO		3. Miejscowość
1. Nazwa FORT III	2. Czas powstania 1883 – 1988		Pomiechówek
8. Fotografia z opisem wskazującym orientację albo mapa z zaznaczonym stanowiskiem archeologicznym			4. Adres
  			4. Adres Pomiechówek, dz. 275/2 5. Przynależność administracyjna Województwo mazowieckie Powiat nowodworski Gmina Pomiechówek 6. Forma ochrony Rejestr: 861 Data: 2009-05-11
Mapa: skala 1:2000, układ współrzędnych 1965, orientacja północna			7. Opracowanie karty Autor: A. Grzywnowicz Data: 2013-11-27 

GEZ/F/41	KARTA ADRESOWA ZABYTKU NIERUCHOMEGO		3. Miejscowość
1. Nazwa FORT III POMIECHÓWEK (POMIECHOWO) – STOK BOJOWY FORTU WRAZ Z ŁUKIEM OTACZAJĄCEJ FORT DAWNEJ DROGI ORAZ STUDNIA NA POŁUDNIOWY ZACHÓD OD FORTU (UWAGA: POSTĘPOWANIE W SPRAWIE WPISU DO REJESTRU ZABYTKÓW)	2. Czas powstania 1882 – 1900		Pomiechówek
8. Fotografia z opisem wskazującym orientację albo mapa z zaznaczonym stanowiskiem archeologicznym			4. Adres
			Pomiechówek, dz. 113-124
			5. Przynależność administracyjna Województwo mazowieckie Powiat nowodworski Gmina Pomiechówek
			6. Forma ochrony
<p>Mapa: skala 1:2000, układ współrzędnych 1965, orientacja północna</p>			7. Opracowanie karty Autor: A. Grzywnowicz Data: 2013-11-27 

1. Nazwa
ZESPOŁ KOSZAROWY – KILKA BUDYNKÓW KOSZAROWYCH
I POMOCNICZYCH

2. Czas powstania
ok. 1900

Pomiechówek

8. Fotografia z opisem wskazującym orientację albo mapa z zaznaczonym stanowiskiem archeologicznym

4. Adres
Wojska Polskiego, dz. 273/15






5. Przynależność administracyjna
Województwo mazowieckie
Powiat nowodworski
Gmina Pomiechówek

6. Forma ochrony

7. Opracowanie karty
Autor: A. Grzywnowicz
Data: 2013-11-27



Mapa: skala 1:2000, układ współrzędnych 1965, orientacja północna

GEZ/F/43	KARTA ADRESOWA ZABYTKU NIERUCHOMEGO		3. Miejscowość
1. Nazwa BIAŁA PROCHOWNIA – ZESPÓŁ PROCHOWNI W GRANICACH HISTORYCZNEJ DZIAŁKI, W TYMMAGAZYN AMUNICYJNY, LABORATORIUM, UKŁAD KOMUNIKACYJNY I SŁUPY GRANICZNE	2. Czas powstania 1912 – 1915		Stanisławowo
8. Fotografia z opisem wskazującym orientację albo mapa z zaznaczonym stanowiskiem archeologicznym			
			4. Adres Stanisławowo, dz. 203
			5. Przynależność administracyjna Województwo mazowieckie Powiat nowodworski Gmina Pomiechówek
6. Forma ochrony			7. Opracowanie karty Autor: A. Grzywnowicz Data: 2013-11-27
<p>Mapa: skala 1:2000, układ współrzędnych 1965, orientacja północna</p>			

GEZ/F/44	KARTA ADRESOWA ZABYTKU NIERUCHOMEGO		3. Miejscowość
1. Nazwa CZERWONA PROCHOWNIA – WARTOWNIA (TWIERDZA MODLIN)	2. Czas powstania ok. 1925		Stanisławowo
8. Fotografia z opisem wskazującym orientację albo mapa z zaznaczonym stanowiskiem archeologicznym			4. Adres Stanisławowo, dz. 207
			5. Przynależność administracyjna Województwo mazowieckie Powiat nowodworski Gmina Pomiechówek
			6. Forma ochrony WEZ, 1989
<p data-bbox="510 1294 1256 1326">Mapa: skala 1:2000, układ współrzędnych 1965, orientacja północna</p>			7. Opracowanie karty Autor: A. Grzywnowicz Data: 2013-11-27



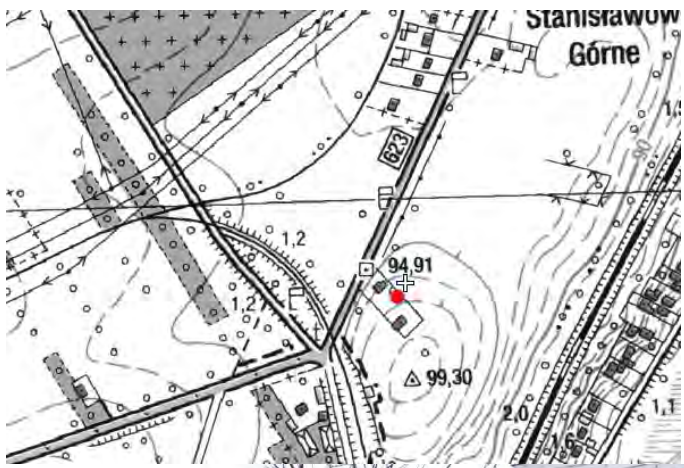
1. Nazwa
POLSKI SCHRON BOJOWY (DLA CKM DO OGNIA DWUBOCZNEGO),
NA WSCHÓD OD KRZYŻÓWKI Z DROGĄ DO KOSEWA

2. Czas powstania
1939

Stanisławowo

8. Fotografia z opisem wskazującym orientację albo mapa z zaznaczonym stanowiskiem archeologicznym

4. Adres
Stanisławowo
(przy szosie Nowy Dwór –
Pomiechówek), dz. 449

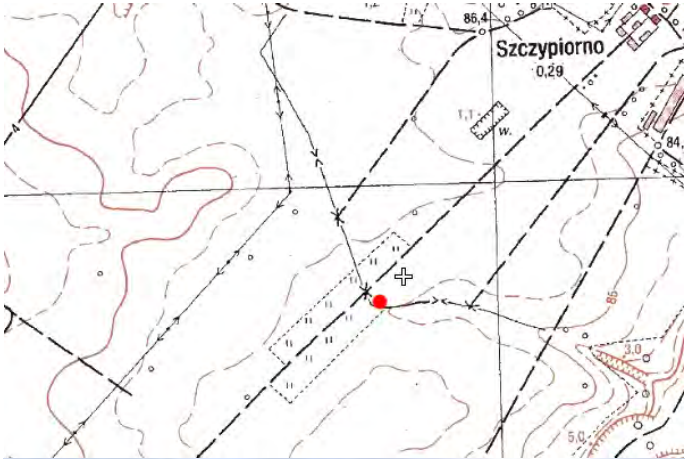





5. Przynależność administracyjna
Województwo
mazowieckie
Powiat
nowodworski
Gmina
Pomiechówek

6. Forma ochrony





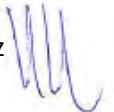
7. Opracowanie karty
Autor: A. Grzywnowicz
Data: 2013-11-27

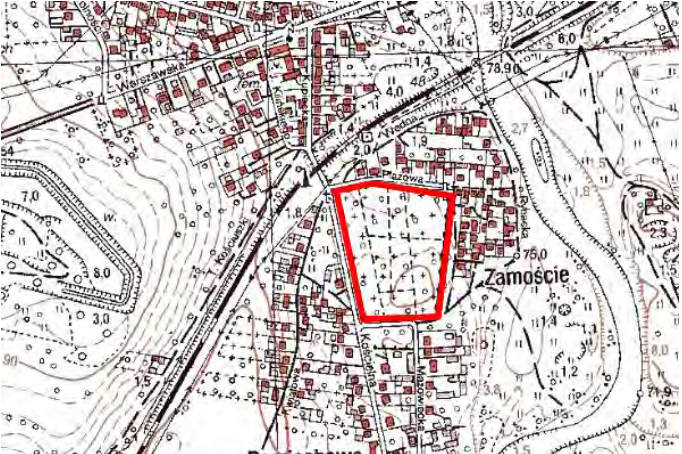



Mapa: skala 1:2000, układ współrzędnych 1965, orientacja północna

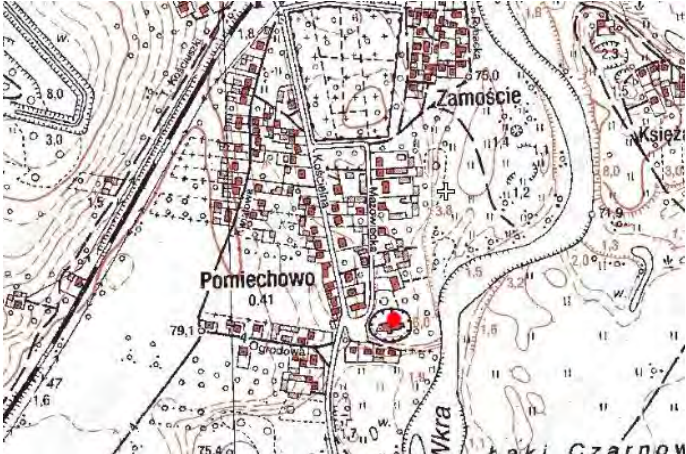




GEZ/F/46	KARTA ADRESOWA ZABYTKU NIERUCHOMEGO		3. Miejscowość
1. Nazwa POŁOWA POZYCJA RYGLOWA TWIERDZY MODLIN – PUNKTY OPORU NR 2 i 3 W WYMYSŁACH I SZCZYPIORNIE, ZNAJDUJĄCE SIĘ NA WYDMACH MIĘDZY NIMI OKOPY I PRZECINAJĄCY POZYCJĘ RÓW PRZECIWCZOŁGOWY Z 1944 R.		2. Czas powstania 1915, 1944	Wymysły, Szczypiorno
8. Fotografia z opisem wskazującym orientację albo mapa z zaznaczonym stanowiskiem archeologicznym			
			4. Adres Wymysły, Szczypiorno
		5. Przynależność administracyjna Województwo mazowieckie Powiat nowodworski Gmina Pomiechówek	
7. Opracowanie karty Autor: A. Grzywnowicz			Data: 2013-11-27 
Mapa: skala 1:2000, układ współrzędnych 1965, orientacja północna			

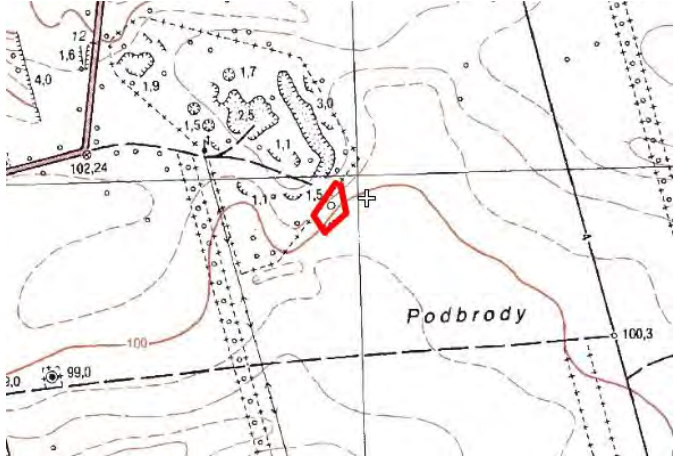



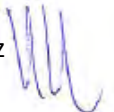
GEZ/S/1	KARTA ADRESOWA ZABYTKU NIERUCHOMEGO		3. Miejscowość
1. Nazwa CMENTARZ WOJENNY Z I WOJNY ŚWIATOWEJ	2. Czas powstania 1915		Kikoły
8. Fotografia z opisem wskazującym orientację albo mapa z zaznaczonym stanowiskiem archeologicznym			4. Adres
   			Kikoły, dz. 118/1 5. Przynależność administracyjna Województwo mazowieckie Powiat nowodworski Gmina Pomiechówek
6. Forma ochrony			WEZ, 1996
7. Opracowanie karty			Autor: A. Grzywnowicz Data: 2013-11-27 

Mapa: skala 1:2000, układ współrzędnych 1965, orientacja północna

GEZ/S/2	KARTA ADRESOWA ZABYTKU NIERUCHOMEGO		3. Miejscowość
1. Nazwa DAWNY CMENTARZ EWANGELICKI	2. Czas powstania XVIII/XIX w.		Nowy Modlin
8. Fotografia z opisem wskazującym orientację albo mapa z zaznaczonym stanowiskiem archeologicznym			4. Adres
   			Nowy Modlin,dz.105 5. Przynależność administracyjna Województwo mazowieckie Powiat nowodworski Gmina Pomiechówek
Mapa: skala 1:2000, układ współrzędnych 1965, orientacja północna			6. Forma ochrony 7. Opracowanie karty Autor: A. Grzywnowicz  Data: 2013-11-27

GEZ/S/3	KARTA ADRESOWA ZABYTKU NIERUCHOMEGO		3. Miejscowość
1. Nazwa CMENTARZ PARAFIALNY P.W. ŚW. ANNY	2. Czas powstania ok. XVII w.		Pomiechowo
8. Fotografia z opisem wskazującym orientację albo mapa z zaznaczonym stanowiskiem archeologicznym			4. Adres Pomiechowo, dz. 30
			5. Przynależność administracyjna Województwo mazowieckie
			Powiat nowodworski
<p data-bbox="510 1294 1256 1326">Mapa: skala 1:2000, układ współrzędnych 1965, orientacja północna</p>			Gmina Pomiechówek
			6. Forma ochrony WEZ, 1984
			7. Opracowanie karty Autor: A. Grzywnowicz Data: 2013-11-27

GEZ/S/4	KARTA ADRESOWA ZABYTKU NIERUCHOMEGO		3. Miejscowość
1. Nazwa KOŚCIÓŁ P.W. Ś.W. ANNY	2. Czas powstania 1415 – 1783, 1900		Pomiechowo
8. Fotografia z opisem wskazującym orientację albo mapa z zaznaczonym stanowiskiem archeologicznym			4. Adres
   			Pomiechowo, dz.55 5. Przynależność administracyjna Województwo mazowieckie Powiat nowodworski Gmina Pomiechówek
Mapa: skala 1:2000, układ współrzędnych 1965, orientacja północna			6. Forma ochrony Rejestr: 1083/675 Data: 1962-04-12 WEZ, 2001
			7. Opracowanie karty Autor: A. Grzywnowicz Data: 2013-11-27 


GEZ/S/5	KARTA ADRESOWA ZABYTKU NIERUCHOMEGO		3. Miejscowość
1. Nazwa CMENTARZ WOJENNY Z I WOJNY ŚWIATOWEJ	2. Czas powstania 1915		Pomiechówek
8. Fotografia z opisem wskazującym orientację albo mapa z zaznaczonym stanowiskiem archeologicznym			
   			4. Adres Pomiechówek, dz. 94/95 5. Przynależność administracyjna Województwo mazowieckie Powiat nowodworski Gmina Pomiechówek
			6. Forma ochrony WEZ, 1996
<p>Mapa: skala 1:2000, układ współrzędnych 1965, orientacja północna</p>			7. Opracowanie karty Autor: A. Grzywnowicz Data: 2013-11-27 

1. Nazwa
CERKIEW P.W. ŚW. ALEKSANDRY
(WRAZ Z OTACZAJĄCYM DRZEWOSTANEM)*

2. Czas powstania
1937


Stanisławowo

8. Fotografia z opisem wskazującym orientację albo mapa z zaznaczonym stanowiskiem archeologicznym



4. Adres
Stanisławowo, dz.333

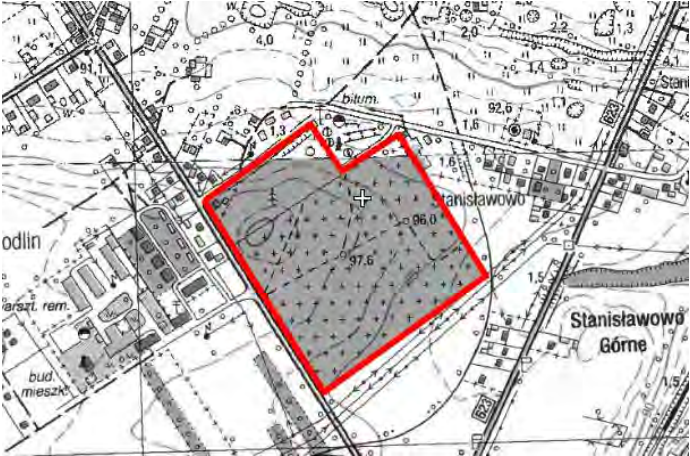



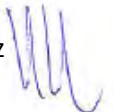
5. Przynależność administracyjna
Województwo
mazowieckie
Powiat
nowodworski
Gmina
Pomiechówek

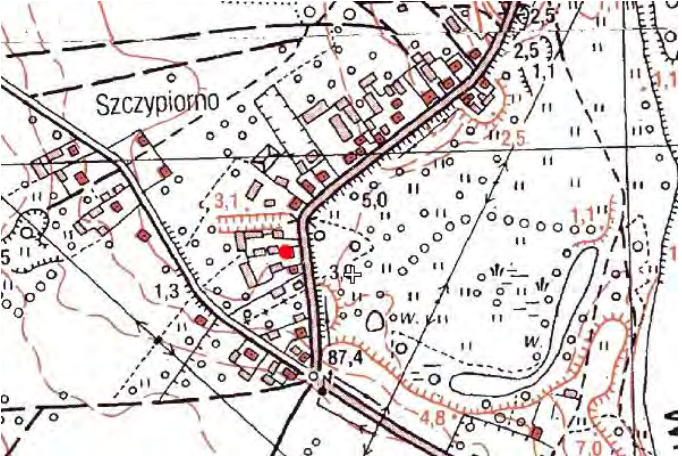




Mapa: skala 1:2000, układ współrzędnych 1965, orientacja północna



6. Forma ochrony
Rejestr: 1106/677*
Data: 1962-04-12
WEZ, 2001

7. Opracowanie karty
Autor: A. Grzywnowicz
Data: 2013-11-27


GEZ/S/7	KARTA ADRESOWA ZABYTKU NIERUCHOMEGO		3. Miejscowość
1. Nazwa CMENTARZ PRAWOSŁAWNY	2. Czas powstania I poł. XVIII w.		Stanisławowo
8. Fotografia z opisem wskazującym orientację albo mapa z zaznaczonym stanowiskiem archeologicznym			4. Adres
   			Stanisławowo, dz.218/2 5. Przynależność administracyjna Województwo mazowieckie Powiat nowodworski Gmina Pomiechówek
6. Forma ochrony			WEZ, 1984
7. Opracowanie karty			Autor: A. Grzywnowicz Data: 2013-11-27 
Mapa: skala 1:2000, układ współrzędnych 1965, orientacja północna			

GEZ/P/1	KARTA ADRESOWA ZABYTKU NIERUCHOMEGO		3. Miejscowość
1. Nazwa CHAŁUPA	2. Czas powstania 1924		Szczypiorno
8. Fotografia z opisem wskazującym orientację albo mapa z zaznaczonym stanowiskiem archeologicznym			4. Adres Szczypiorno 41, dz. 45
			5. Przynależność administracyjna Województwo mazowieckie Powiat nowodworski Gmina Pomiechówek
			6. Forma ochrony WEZ, 1991
<p data-bbox="510 1294 1258 1326">Mapa: skala 1:2000, układ współrzędnych 1965, orientacja północna</p>			7. Opracowanie karty Autor: A. Grzywnowicz Data: 2013-11-27





GEZ	KARTA ADRESOWA STANOWISKA ARCHEOLOGICZNEGO		3. Miejscowość
1. Nazwa	STANOWISKO ARCHEOLOGICZNE	2. Czas powstania 1. Epoka kamienia / wcz. brąz – ślad osadnictwa	Goławice Pierwsze
8. Fotografia z opisem wskazującym orientację albo mapa z zaznaczonym stanowiskiem archeologicznym			
			4. Adres Nr obszaru AZP: 50 - 63 Nr stan. w miejscowości: 3 Nr stan. na obszarze: 1
			5. Przynależność administracyjna Województwo mazowieckie Powiat nowodworski Gmina Pomiechówek
6. Forma ochrony			
7. Opracowanie karty Autor: P. Jodko Data: 2013-10-16			


Skala: 1:10.000, orientacja północna, układ 1965;


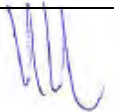
GEZ	KARTA ADRESOWA STANOWISKA ARCHEOLOGICZNEGO		3. Miejscowość			
1. Nazwa	STANOWISKO ARCHEOLOGICZNE	2. Czas powstania 1. Epoka kamienia / wcz. brąz – ślad osadnictwa 2. Starożytność – ślad osadnictwa 3. XI - XIII w. – osada	Błędowo / Borkowo			
8. Fotografia z opisem wskazującym orientację albo mapa z zaznaczonym stanowiskiem archeologicznym			4. Adres			
			Nr obszaru AZP: 50 - 63 Nr stan. w miejscowości: 1 Nr stan. na obszarze: 2			
			5. Przynależność administracyjna			Województwo mazowieckie Powiat nowodworski Gmina Pomieczówek
			6. Forma ochrony			7. Opracowanie karty Autor: P. Jodko Data: 2013-10-16

Skala: 1:10.000, orientacja północna, układ 1965;

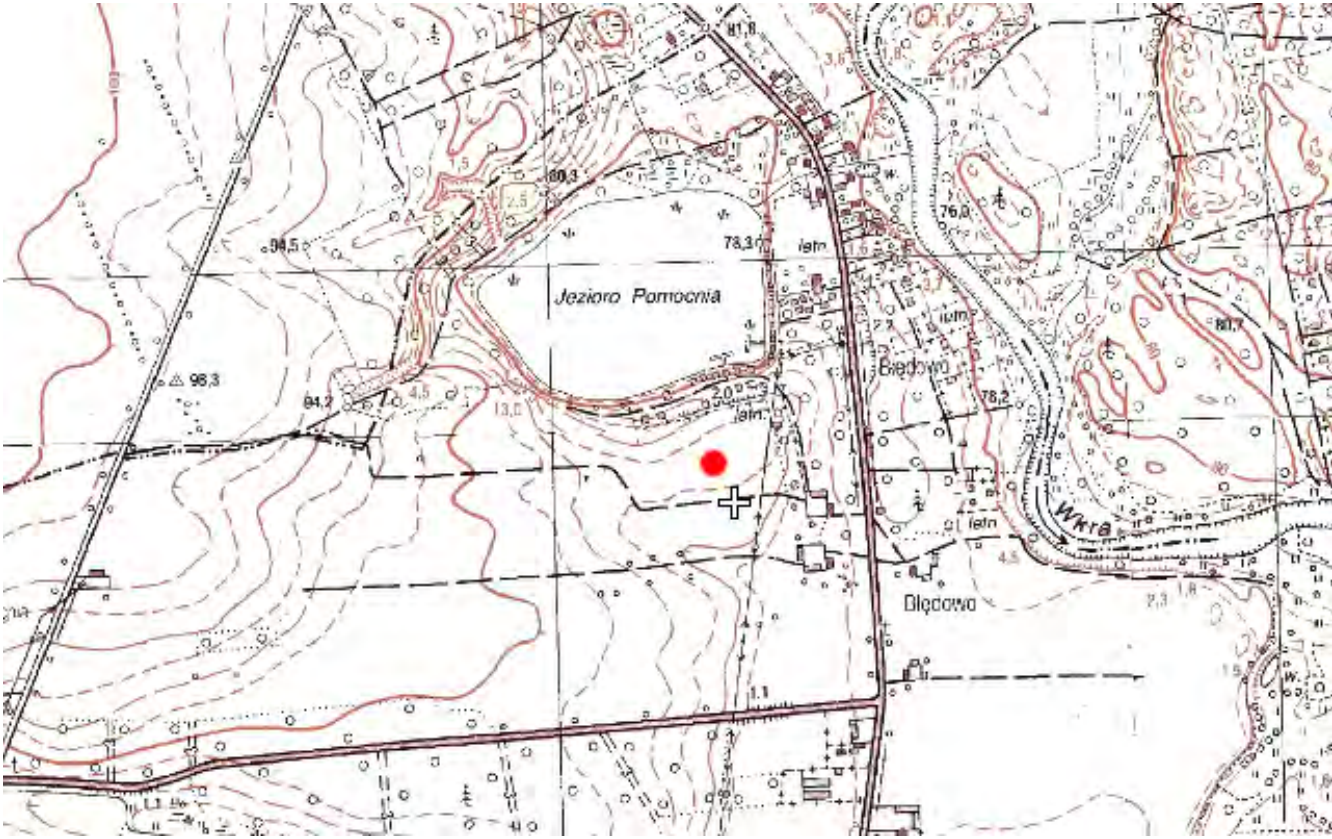


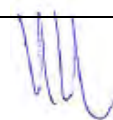
GEZ	KARTA ADRESOWA STANOWISKA ARCHEOLOGICZNEGO		3. Miejscowość
1. Nazwa	STANOWISKO ARCHEOLOGICZNE	2. Czas powstania 1.Starożytność – ślad osadnictwa 2.XIII - XIV w. – osada	Błędowo
8. Fotografia z opisem wskazującym orientację albo mapa z zaznaczonym stanowiskiem archeologicznym			
			4. Adres Nr obszaru AZP: 50 - 63 Nr stan. w miejscowości: 2 Nr stan. na obszarze: 3
			5. Przynależność administracyjna Województwo mazowieckie Powiat nowodworski Gmina Pomiechówek
			6. Forma ochrony
Skala: 1:10.000, orientacja północna, układ 1965;			7. Opracowanie karty Autor: P. Jodko Data: 2013-10-16

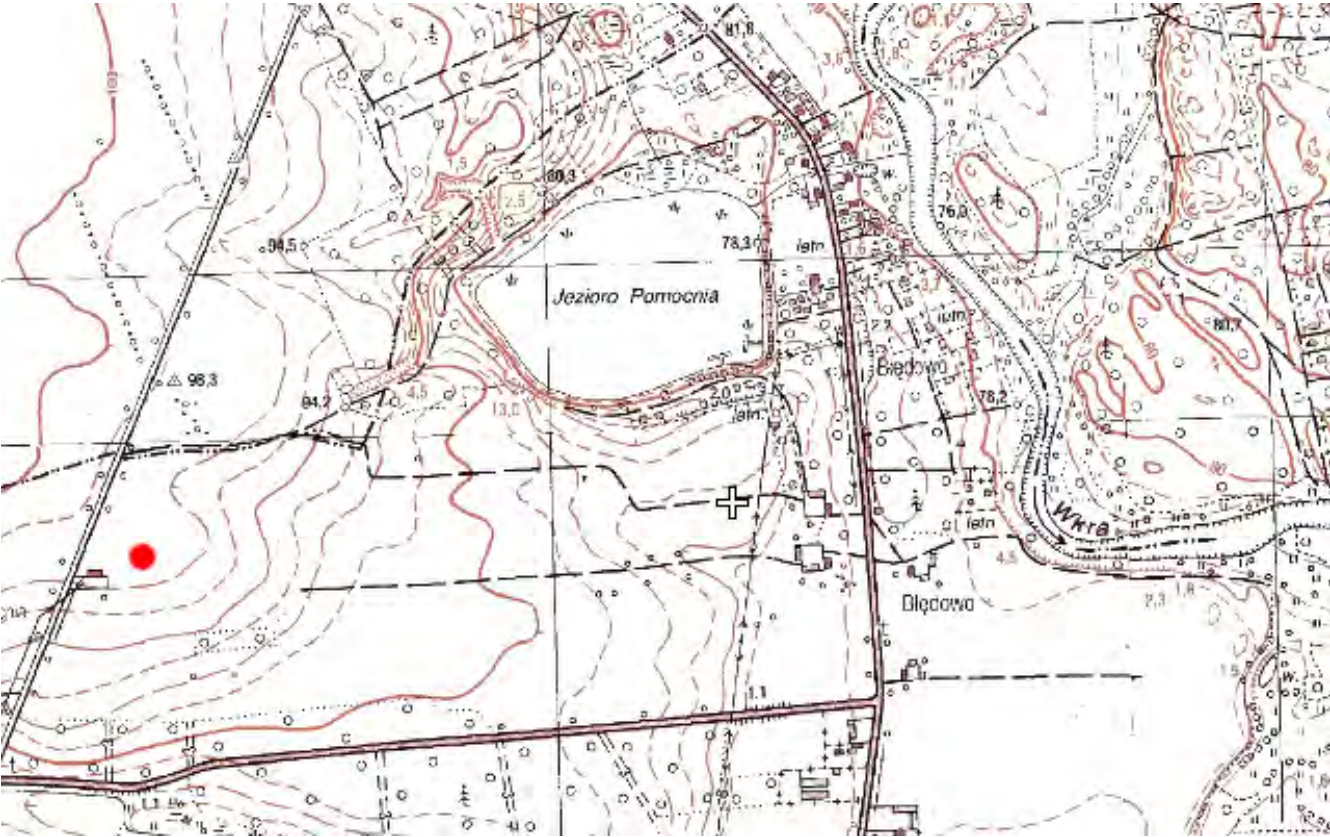
GEZ	KARTA ADRESOWA STANOWISKA ARCHEOLOGICZNEGO		3. Miejscowość
1. Nazwa	STANOWISKO ARCHEOLOGICZNE	2. Czas powstania 1.Starożytność – ślad osadnictwa 2.XIII - XIV w. – ślad osadnictwa	Błędowo
8. Fotografia z opisem wskazującym orientację albo mapa z zaznaczonym stanowiskiem archeologicznym			
			4. Adres Nr obszaru AZP: 50 - 63 Nr stan. w miejscowości:3 Nr stan. na obszarze: 4
			5. Przynależność administracyjna Województwo mazowieckie Powiat nowodworski Gmina Pomiechówek
			6. Forma ochrony
Skala: 1:10.000, orientacja północna, układ 1965;			7. Opracowanie karty Autor: P. Jodko Data: 2013-10-16

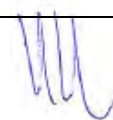
GEZ	KARTA ADRESOWA STANOWISKA ARCHEOLOGICZNEGO		3. Miejscowość
1. Nazwa	STANOWISKO ARCHEOLOGICZNE	2. Czas powstania 1.XIII – XIV w. – osada 2.XV – XVI w. – osada	Błędowo
8. Fotografia z opisem wskazującym orientację albo mapa z zaznaczonym stanowiskiem archeologicznym			
			4. Adres Nr obszaru AZP: 50 - 63 Nr stan. w miejscowości: 4 Nr stan. na obszarze: 5
			5. Przynależność administracyjna Województwo mazowieckie Powiat nowodworski Gmina Pomiechówek
6. Forma ochrony			
7. Opracowanie karty Autor: P. Jodko Data: 2013-10-16			

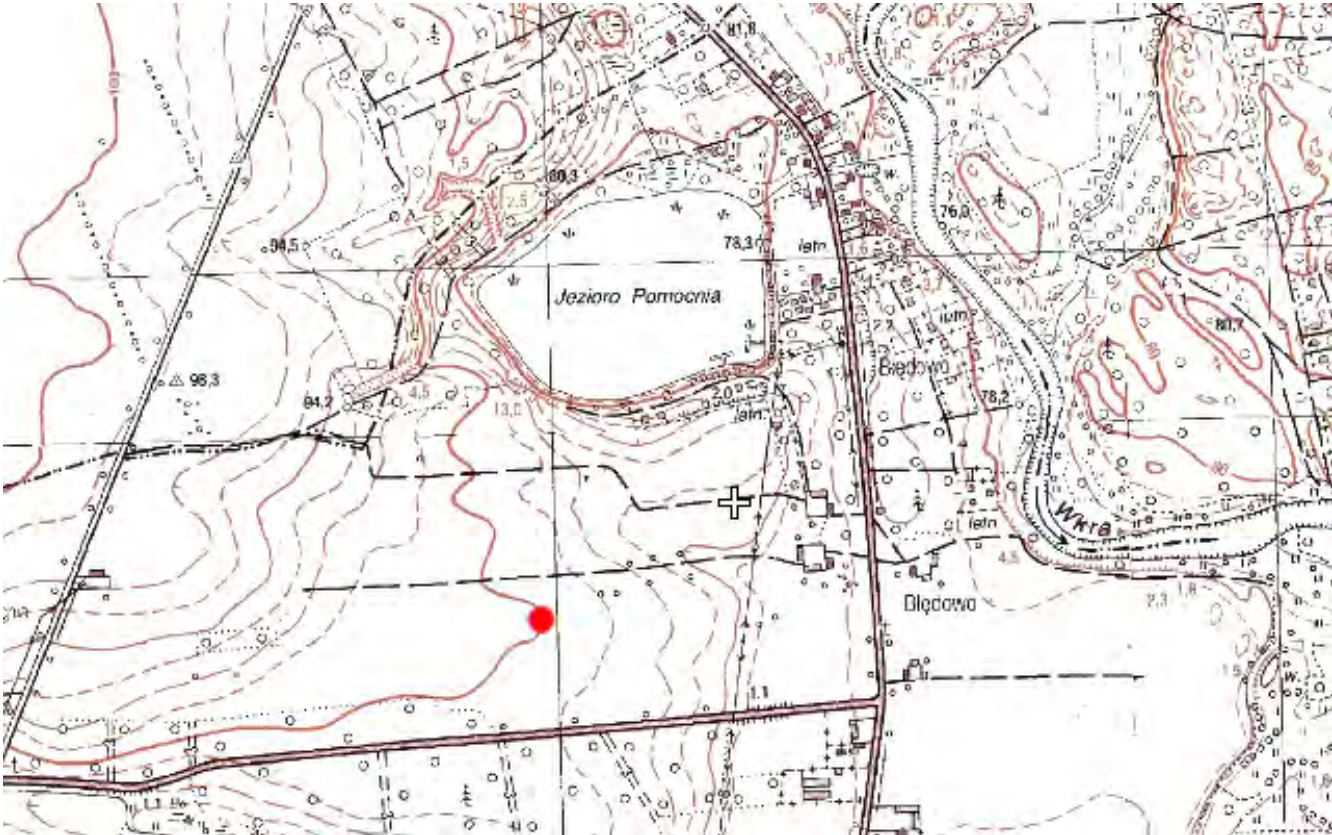
Skala: 1:10.000, orientacja północna, układ 1965;.


GEZ	KARTA ADRESOWA STANOWISKA ARCHEOLOGICZNEGO		3. Miejscowość		
1. Nazwa	STANOWISKO ARCHEOLOGICZNE	2. Czas powstania 1.XIV – XV w. – osada	Błędowo		
8. Fotografia z opisem wskazującym orientację albo mapa z zaznaczonym stanowiskiem archeologicznym			4. Adres		
			Nr obszaru AZP: 50 - 63 Nr stan. w miejscowości: 5 Nr stan. na obszarze: 6		
			5. Przynależność administracyjna		
			6. Forma ochrony		
7. Opracowanie karty			Autor: P. Jodko		
Skala: 1:10.000, orientacja północna, układ 1965;			Data: 2013-10-16		

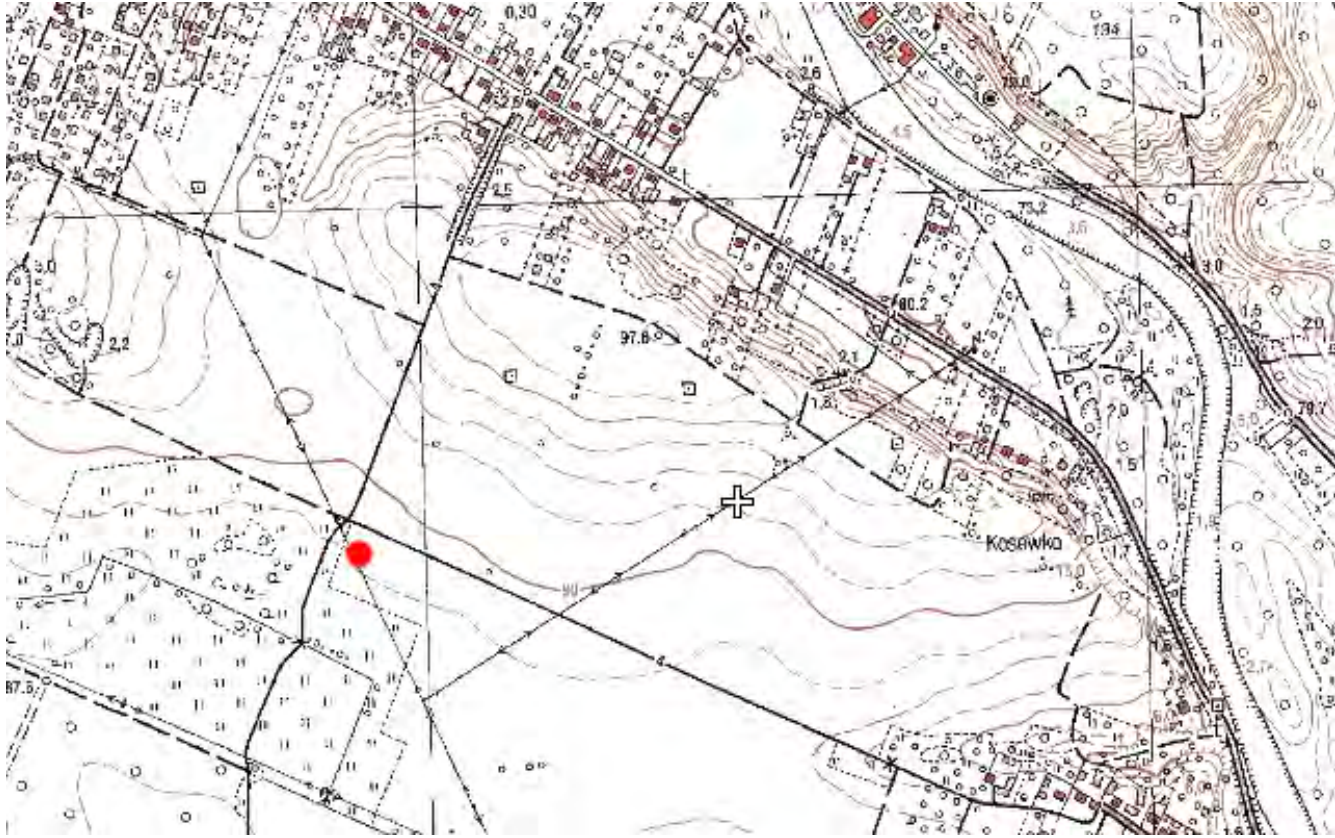



GEZ	KARTA ADRESOWA STANOWISKA ARCHEOLOGICZNEGO		3. Miejscowość			
1. Nazwa	STANOWISKO ARCHEOLOGICZNE	2. Czas powstania 1. Starożytność – ślad osadniczy	Błędowo			
8. Fotografia z opisem wskazującym orientację albo mapa z zaznaczonym stanowiskiem archeologicznym			4. Adres			
			Nr obszaru AZP: 50 - 63 Nr stan. w miejscowości: 6 Nr stan. na obszarze: 7			
			Skala: 1:10.000, orientacja północna, układ 1965;.			5. Przynależność administracyjna
						6. Forma ochrony
			7. Opracowanie karty Autor: P. Jodko Data: 2013-10-16			

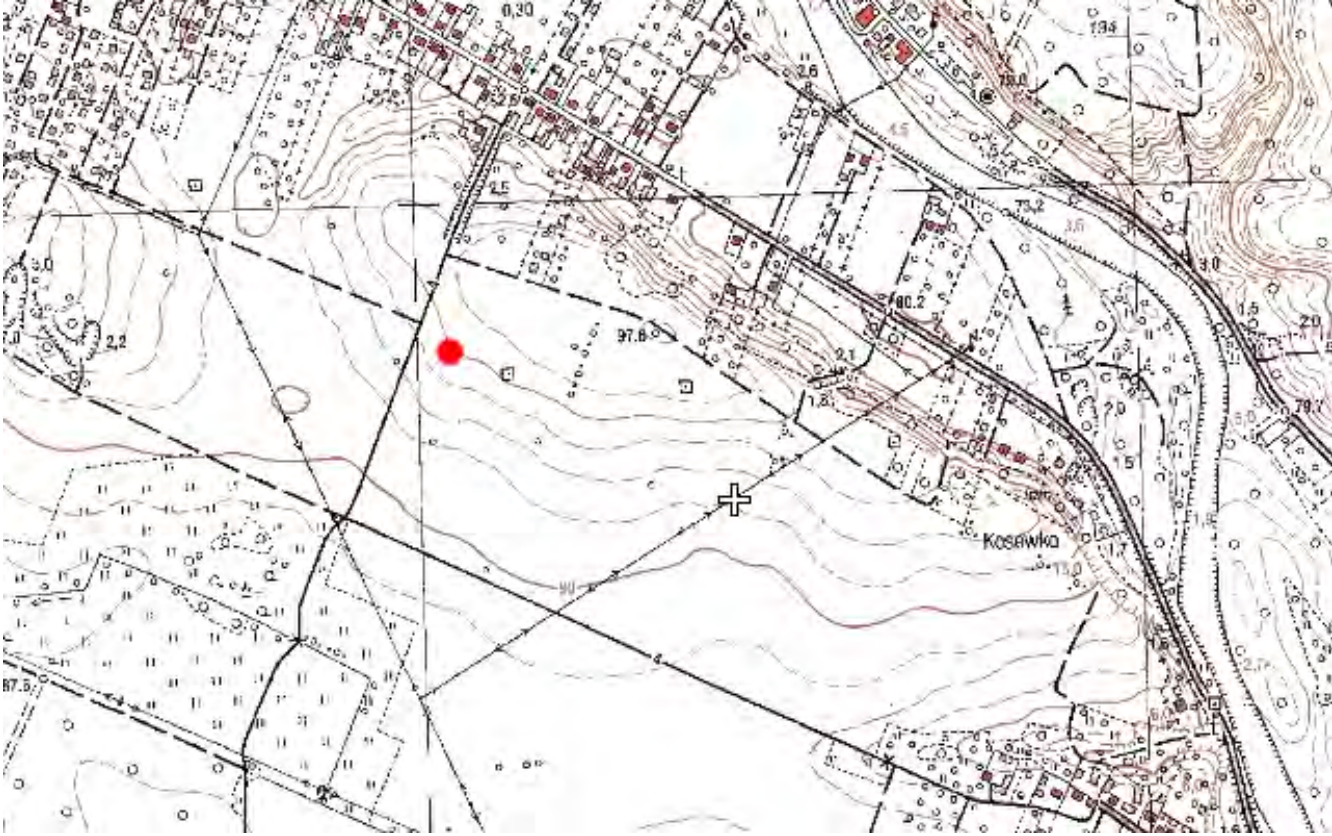


GEZ	KARTA ADRESOWA STANOWISKA ARCHEOLOGICZNEGO		3. Miejscowość
1. Nazwa	STANOWISKO ARCHEOLOGICZNE	2. Czas powstania 1.Epoka kamienia / wcz. brązu – osada	Błędowo
8. Fotografia z opisem wskazującym orientację albo mapa z zaznaczonym stanowiskiem archeologicznym			4. Adres Nr obszaru AZP: 50 - 63 Nr stan. w miejscowości:7 Nr stan. na obszarze: 8
			5. Przynależność administracyjna Województwo mazowieckie Powiat nowodworski Gmina Pomiechówek
<p data-bbox="622 1257 1167 1289">Skala: 1:10.000, orientacja północna, układ 1965;</p>			6. Forma ochrony
			7. Opracowanie karty Autor: P. Jodko Data: 2013-10-16


GEZ	KARTA ADRESOWA STANOWISKA ARCHEOLOGICZNEGO		3. Miejscowość
1. Nazwa	STANOWISKO ARCHEOLOGICZNE	2. Czas powstania 1. Starożytność – ślad osadnictwa	Kosewko
8. Fotografia z opisem wskazującym orientację albo mapa z zaznaczonym stanowiskiem archeologicznym			
 <p>The image is a topographic map of the Kosewko area. It shows contour lines, roads, and buildings. A red dot is placed on the map to indicate the location of the archaeological site. The map is oriented with North at the top. The scale is 1:10,000. The map was created in 1965.</p>			4. Adres Nr obszaru AZP: 51 - 63 Nr stan. w miejscowości: 1 Nr stan. na obszarze: 1
			5. Przynależność administracyjna Województwo mazowieckie Powiat nowodworski Gmina Pomieczówek
			6. Forma ochrony
Skala: 1:10.000, orientacja północna, układ 1965;			7. Opracowanie karty Autor: P. Jodko Data: 2013-10-16


GEZ	KARTA ADRESOWA STANOWISKA ARCHEOLOGICZNEGO		3. Miejscowość
1. Nazwa	STANOWISKO ARCHEOLOGICZNE	2. Czas powstania 1.Epoka kamienna – wcz. brąz – ślad osadnictwa	Kosewko
8. Fotografia z opisem wskazującym orientację albo mapa z zaznaczonym stanowiskiem archeologicznym			4. Adres Nr obszaru AZP: 51 - 63 Nr stan. w miejscowości: 2 Nr stan. na obszarze: 2
			5. Przynależność administracyjna Województwo mazowieckie Powiat nowodworski Gmina Pomieczówek
<p data-bbox="622 1299 1167 1331">Skala: 1:10.000, orientacja północna, układ 1965;</p>			6. Forma ochrony 7. Opracowanie karty Autor: P. Jodko Data: 2013-10-16



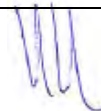
GEZ	KARTA ADRESOWA STANOWISKA ARCHEOLOGICZNEGO		3. Miejscowość
1. Nazwa	STANOWISKO ARCHEOLOGICZNE	2. Czas powstania 1.XI – XIII w. – osada	Kosewko
8. Fotografia z opisem wskazującym orientację albo mapa z zaznaczonym stanowiskiem archeologicznym			
			4. Adres Nr obszaru AZP: 51 - 63 Nr stan. w miejscowości: 3 Nr stan. na obszarze: 3
			5. Przynależność administracyjna Województwo mazowieckie Powiat nowodworski Gmina Pomiechówek
			6. Forma ochrony 7. Opracowanie karty Autor: P. Jodko Data: 2013-10-16


Skala: 1:10.000, orientacja północna, układ 1965;





GEZ	KARTA ADRESOWA STANOWISKA ARCHEOLOGICZNEGO		3. Miejscowość
1. Nazwa	STANOWISKO ARCHEOLOGICZNE	2. Czas powstania 1. Wczesne średniowiecze – ślad osadnictwa 2. Średniowiecze – ślad osadnictwa	Szczypiorno
8. Fotografia z opisem wskazującym orientację albo mapa z zaznaczonym stanowiskiem archeologicznym			4. Adres Nr obszaru AZP: 51 - 63 Nr stan. w miejscowości: 1 Nr stan. na obszarze: 4
			5. Przynależność administracyjna Województwo mazowieckie Powiat nowodworski Gmina Pomiechówek
6. Forma ochrony			7. Opracowanie karty Autor: P. Jodko Data: 2013-10-16

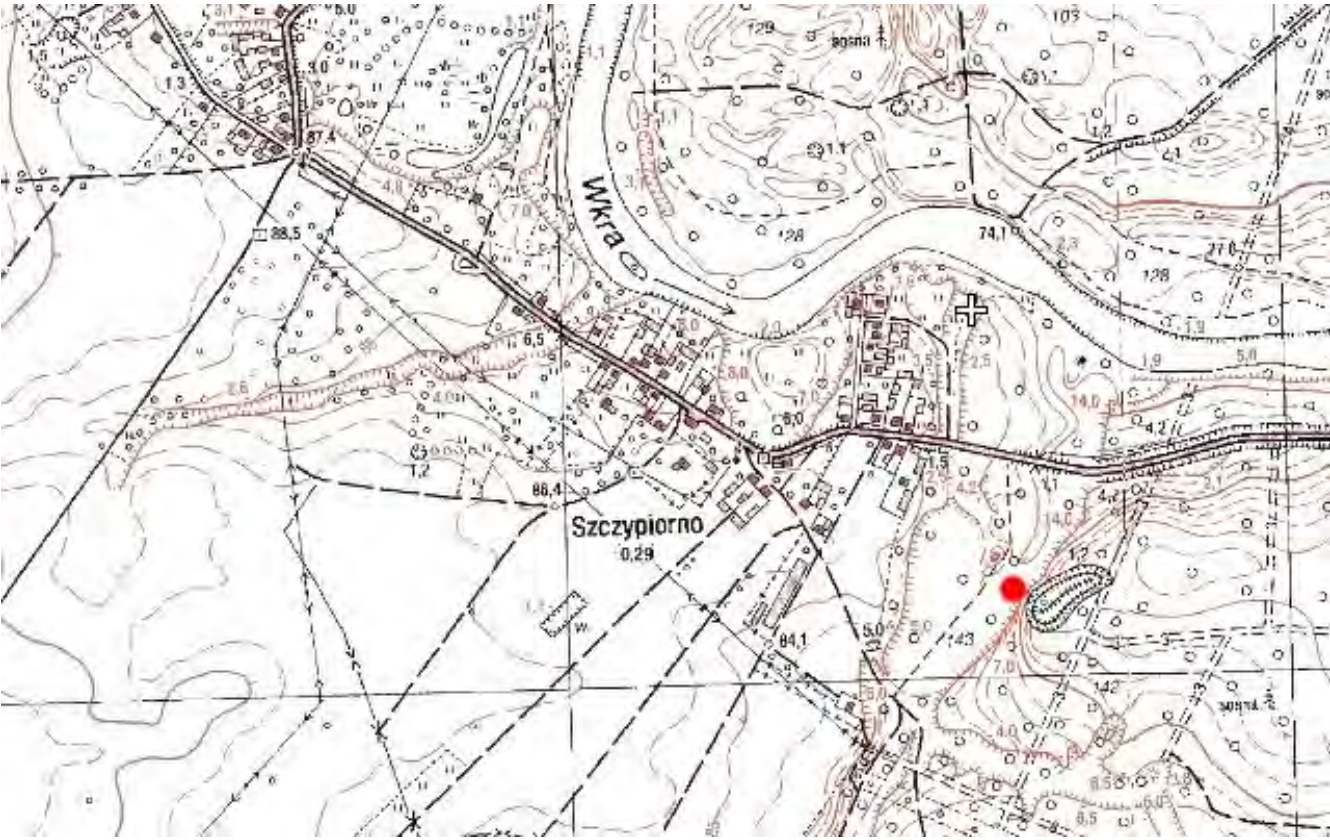
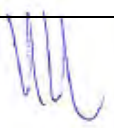
Skala: 1:10.000, orientacja północna, układ 1965;





GEZ	KARTA ADRESOWA STANOWISKA ARCHEOLOGICZNEGO		3. Miejscowość
1. Nazwa	STANOWISKO ARCHEOLOGICZNE	2. Czas powstania 1.Okres rzymski – ślad osadnictwa 2.Wczesne średniowiecze - średniowiecze – osada	Szczypiorno
8. Fotografia z opisem wskazującym orientację albo mapa z zaznaczonym stanowiskiem archeologicznym			4. Adres Nr obszaru AZP: 51 - 63 Nr stan. w miejscowości: 2 Nr stan. na obszarze: 5
			5. Przynależność administracyjna Województwo mazowieckie Powiat nowodworski Gmina Pomiechówek
<p data-bbox="622 1342 1167 1369">Skala: 1:10.000, orientacja północna, układ 1965;.</p>			6. Forma ochrony 7. Opracowanie karty Autor: P. Jodko Data: 2013-10-16

GEZ	KARTA ADRESOWA STANOWISKA ARCHEOLOGICZNEGO		3. Miejscowość
1. Nazwa	STANOWISKO ARCHEOLOGICZNE	2. Czas powstania 1.XIII w. – ślad osadnictwa 2.XVI–XVII w. – ślad osadnictwa	Szczypiorno
8. Fotografia z opisem wskazującym orientację albo mapa z zaznaczonym stanowiskiem archeologicznym			4. Adres Nr obszaru AZP: 51 - 63 Nr stan. w miejscowości: 3 Nr stan. na obszarze: 6
			5. Przynależność administracyjna Województwo mazowieckie Powiat nowodworski Gmina Pomiechówek
<p style="text-align: center;">Skala: 1:10.000, orientacja północna, układ 1965;</p>			6. Forma ochrony 7. Opracowanie karty Autor: P. Jodko Data: 2013-10-16


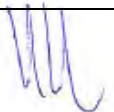
GEZ	KARTA ADRESOWA STANOWISKA ARCHEOLOGICZNEGO		3. Miejscowość
1. Nazwa	STANOWISKO ARCHEOLOGICZNE	2. Czas powstania 1.XIII(?) - XIV/ XV w. – osada 2.XV – XVII w. – osada	Szczypiorno
8. Fotografia z opisem wskazującym orientację albo mapa z zaznaczonym stanowiskiem archeologicznym			4. Adres Nr obszaru AZP: 51 - 63 Nr stan. w miejscowości: 4 Nr stan. na obszarze: 7
			5. Przynależność administracyjna Województwo mazowieckie Powiat nowodworski Gmina Pomiechówek
<p data-bbox="622 1300 1167 1332">Skala: 1:10.000, orientacja północna, układ 1965;</p>			6. Forma ochrony
			7. Opracowanie karty Autor: P. Jodko Data: 2013-10-16



GEZ	KARTA ADRESOWA STANOWISKA ARCHEOLOGICZNEGO		3. Miejscowość
1. Nazwa	STANOWISKO ARCHEOLOGICZNE	2. Czas powstania 1.? – ślad osadnictwa	Szczypiorno
8. Fotografia z opisem wskazującym orientację albo mapa z zaznaczonym stanowiskiem archeologicznym			
			4. Adres
			Nr obszaru AZP: 51 - 63 Nr stan. w miejscowości: 1 Nr stan. na obszarze: 8
			5. Przynależność administracyjna Województwo mazowieckie Powiat nowodworski Gmina Pomiechówek
			6. Forma ochrony
Skala: 1:10.000, orientacja północna, układ 1965;			7. Opracowanie karty Autor: P. Jodko Data: 2013-10-16 


GEZ	KARTA ADRESOWA STANOWISKA ARCHEOLOGICZNEGO		3. Miejscowość
1. Nazwa	STANOWISKO ARCHEOLOGICZNE	2. Czas powstania 1.XIII – XIV w. – osada	Kosewko
8. Fotografia z opisem wskazującym orientację albo mapa z zaznaczonym stanowiskiem archeologicznym			
			4. Adres Nr obszaru AZP: 51 - 63 Nr stan. w miejscowości: 4 Nr stan. na obszarze: 9
			5. Przynależność administracyjna Województwo mazowieckie Powiat nowodworski Gmina Pomiechówek
			6. Forma ochrony
Skala: 1:10.000, orientacja północna, układ 1965;			7. Opracowanie karty Autor: P. Jodko Data: 2013-10-16


GEZ	KARTA ADRESOWA STANOWISKA ARCHEOLOGICZNEGO		3. Miejscowość
1. Nazwa	STANOWISKO ARCHEOLOGICZNE	2. Czas powstania 1.Starożytność – ślad osadnictwa 2.XIII – XIV w. – osada 3.XVI – XVII w . - osada	Goławice Pierwsze
8. Fotografia z opisem wskazującym orientację albo mapa z zaznaczonym stanowiskiem archeologicznym			
			4. Adres Nr obszaru AZP: 51 - 63 Nr stan. w miejscowości: 1 Nr stan. na obszarze: 10
			5. Przynależność administracyjna Województwo mazowieckie Powiat nowodworski Gmina Pomiechówek
			6. Forma ochrony
			7. Opracowanie karty Autor: P. Jodko Data: 2013-10-16


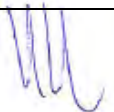
Skala: 1:10.000, orientacja północna, układ 1965;.


GEZ	KARTA ADRESOWA STANOWISKA ARCHEOLOGICZNEGO		3. Miejscowość
1. Nazwa	STANOWISKO ARCHEOLOGICZNE	2. Czas powstania 1. Późny neolit / wcz. brąz – ślad osadnictwa	Kikoły
8. Fotografia z opisem wskazującym orientację albo mapa z zaznaczonym stanowiskiem archeologicznym			
			4. Adres Nr obszaru AZP: 51 - 64 Nr stan. w miejscowości: 1 Nr stan. na obszarze: 1 5. Przynależność administracyjna Województwo mazowieckie Powiat nowodworski Gmina Pomieczówek
<p style="text-align: center;">Skala: 1:10.000, orientacja północna, układ 1965;</p>			6. Forma ochrony
			7. Opracowanie karty Autor: P. Jodko Data: 2013-10-16 


GEZ	KARTA ADRESOWA STANOWISKA ARCHEOLOGICZNEGO		3. Miejscowość
1. Nazwa	STANOWISKO ARCHEOLOGICZNE	2. Czas powstania 1.Epoka brązu – ślad osadnictwa	Kikoły
8. Fotografia z opisem wskazującym orientację albo mapa z zaznaczonym stanowiskiem archeologicznym			
			4. Adres Nr obszaru AZP: 51 - 64 Nr stan. w miejscowości: 2 Nr stan. na obszarze: 2 5. Przynależność administracyjna Województwo mazowieckie Powiat nowodworski Gmina Pomieczówek
<p style="text-align: center;">Skala: 1:10.000, orientacja północna, układ 1965;</p>			6. Forma ochrony
			7. Opracowanie karty Autor: P. Jodko Data: 2013-10-16 


GEZ	KARTA ADRESOWA STANOWISKA ARCHEOLOGICZNEGO		3. Miejscowość
1. Nazwa	STANOWISKO ARCHEOLOGICZNE	2. Czas powstania 1. Mezolit / neolit – ślad osadnictwa 2. Starożytność – ślad osadnictwa	Nowe Orzechowo
8. Fotografia z opisem wskazującym orientację albo mapa z zaznaczonym stanowiskiem archeologicznym			4. Adres Nr obszaru AZP: 51 - 64 Nr stan. w miejscowości: 1 Nr stan. na obszarze: 3
			5. Przynależność administracyjna Województwo mazowieckie Powiat nowodworski Gmina Pomiechówek
<p style="text-align: center;">Skala: 1:10.000, orientacja północna, układ 1965;.</p>			6. Forma ochrony
			7. Opracowanie karty Autor: P. Jodko Data: 2013-10-16

GEZ	KARTA ADRESOWA STANOWISKA ARCHEOLOGICZNEGO		3. Miejscowość
1. Nazwa	STANOWISKO ARCHEOLOGICZNE	2. Czas powstania 1. Neolit – ślad osadnictwa	Kikoły
8. Fotografia z opisem wskazującym orientację albo mapa z zaznaczonym stanowiskiem archeologicznym			
			4. Adres Nr obszaru AZP: 51 - 64 Nr stan. w miejscowości: 3 Nr stan. na obszarze: 4
			5. Przynależność administracyjna Województwo mazowieckie Powiat nowodworski Gmina Pomieczówek
			6. Forma ochrony
Skala: 1:10.000, orientacja północna, układ 1965;			7. Opracowanie karty Autor: P. Jodko Data: 2013-10-16


GEZ	KARTA ADRESOWA STANOWISKA ARCHEOLOGICZNEGO		3. Miejscowość
1. Nazwa	STANOWISKO ARCHEOLOGICZNE	2. Czas powstania 1. Neolit / wcz. brąz – ślad osadnictwa 2. Okres rzymski – ślad osadnictwa 3. Średniowiecze – ślad osadnictwa	Kikoły
8. Fotografia z opisem wskazującym orientację albo mapa z zaznaczonym stanowiskiem archeologicznym			
			4. Adres Nr obszaru AZP: 51 - 64 Nr stan. w miejscowości: 4 Nr stan. na obszarze: 5
			5. Przynależność administracyjna Województwo mazowieckie Powiat nowodworski Gmina Pomieczówek
			6. Forma ochrony
Skala: 1:10.000, orientacja północna, układ 1965;			7. Opracowanie karty Autor: P. Jodko Data: 2013-10-16 


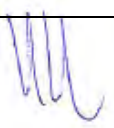
GEZ	KARTA ADRESOWA STANOWISKA ARCHEOLOGICZNEGO		3. Miejscowość			
1. Nazwa STANOWISKO ARCHEOLOGICZNE	2. Czas powstania 1. Okres rzymski – ślad osadnictwa		Kikoły			
8. Fotografia z opisem wskazującym orientację albo mapa z zaznaczonym stanowiskiem archeologicznym						
			4. Adres Nr obszaru AZP: 51 - 64 Nr stan. w miejscowości: 5 Nr stan. na obszarze: 6			
			Skala: 1:10.000, orientacja północna, układ 1965;.			5. Przynależność administracyjna Województwo mazowieckie Powiat nowodworski Gmina Pomiechówek
						6. Forma ochrony
						7. Opracowanie karty Autor: P. Jodko Data: 2013-10-16




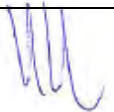
GEZ	KARTA ADRESOWA STANOWISKA ARCHEOLOGICZNEGO		3. Miejscowość		
1. Nazwa	STANOWISKO ARCHEOLOGICZNE	2. Czas powstania 1. Okres rzymski – osada	Czarnowo		
8. Fotografia z opisem wskazującym orientację albo mapa z zaznaczonym stanowiskiem archeologicznym					
			4. Adres Nr obszaru AZP: 51 - 64 Nr stan. w miejscowości: 1 Nr stan. na obszarze: 7		
			5. Przynależność administracyjna Województwo mazowieckie Powiat nowodworski Gmina Pomiechówek		
			6. Forma ochrony		
			7. Opracowanie karty Autor: P. Jodko Data: 2013-10-16		

Skala: 1:10.000, orientacja północna, układ 1965;.





GEZ	KARTA ADRESOWA STANOWISKA ARCHEOLOGICZNEGO		3. Miejscowość			
1. Nazwa	STANOWISKO ARCHEOLOGICZNE	2. Czas powstania 1. Epoka kamienia / wcz. brąz – ślad osadnictwa 2. Starożytność – ślad osadnictwa 3. XIII – XIV w – ślad osadnictwa	Czarnowo			
8. Fotografia z opisem wskazującym orientację albo mapa z zaznaczonym stanowiskiem archeologicznym						
			4. Adres Nr obszaru AZP: 51 - 64 Nr stan. w miejscowości: 2 Nr stan. na obszarze: 8			
			5. Przynależność administracyjna			Województwo mazowieckie Powiat nowodworski Gmina Pomieczówek
			6. Forma ochrony			
7. Opracowanie karty Autor: P. Jodko Data: 2013-10-16						

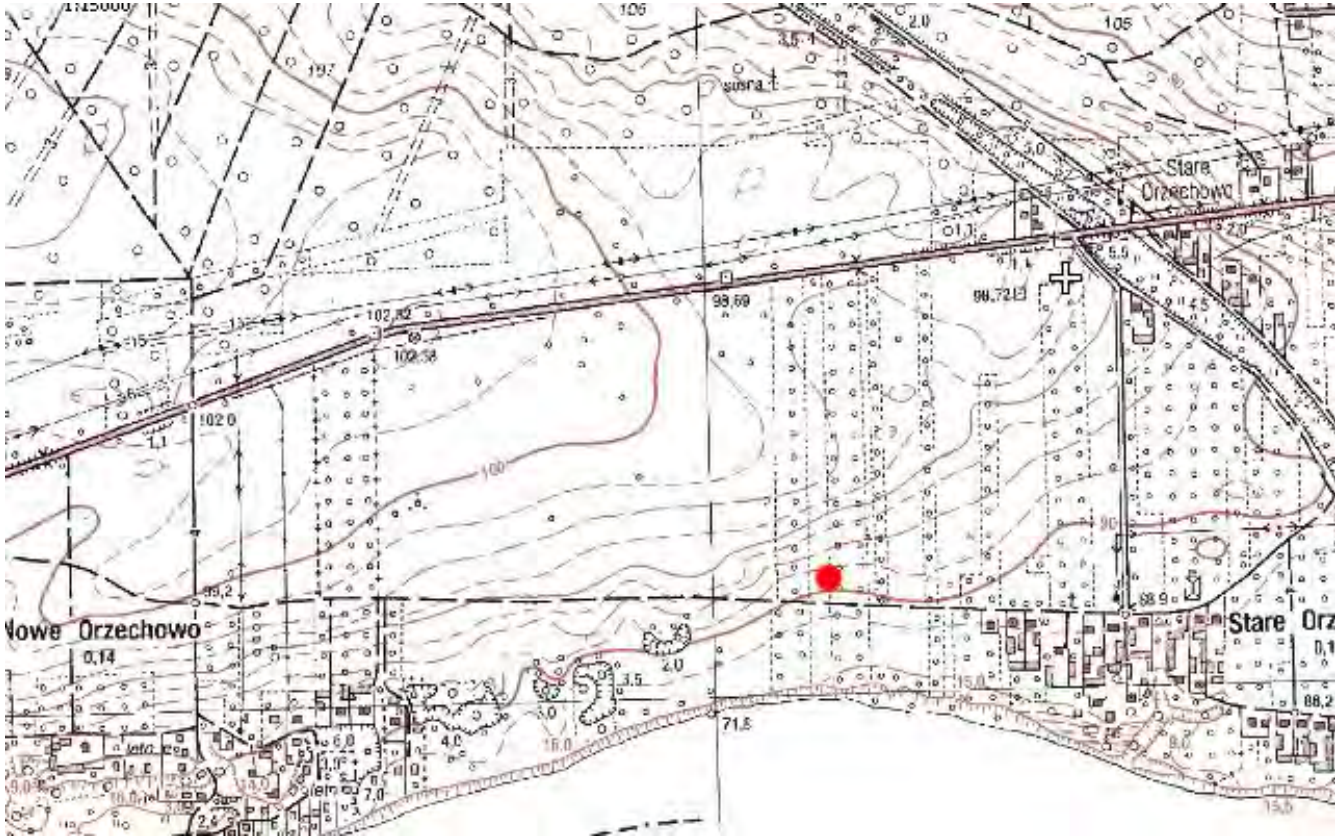
Skala: 1:10.000, orientacja północna, układ 1965;

GEZ	KARTA ADRESOWA STANOWISKA ARCHEOLOGICZNEGO		3. Miejscowość
1. Nazwa	STANOWISKO ARCHEOLOGICZNE	2. Czas powstania 1. Późny paleolit / mezolit – ślad osadnictwa 2. Epoka kamienna / wcz. brąz – ślad osadnictwa	Pomiechówek (d. Czarnowo)
8. Fotografia z opisem wskazującym orientację albo mapa z zaznaczonym stanowiskiem archeologicznym			4. Adres Nr obszaru AZP: 51 - 64 Nr stan. w miejscowości: 3 Nr stan. na obszarze: 9
			5. Przynależność administracyjna Województwo mazowieckie Powiat nowodworski Gmina Pomiechówek
6. Forma ochrony			
7. Opracowanie karty Autor: P. Jodko Data: 2013-10-16			


Skala: 1:10.000, orientacja północna, układ 1965;.

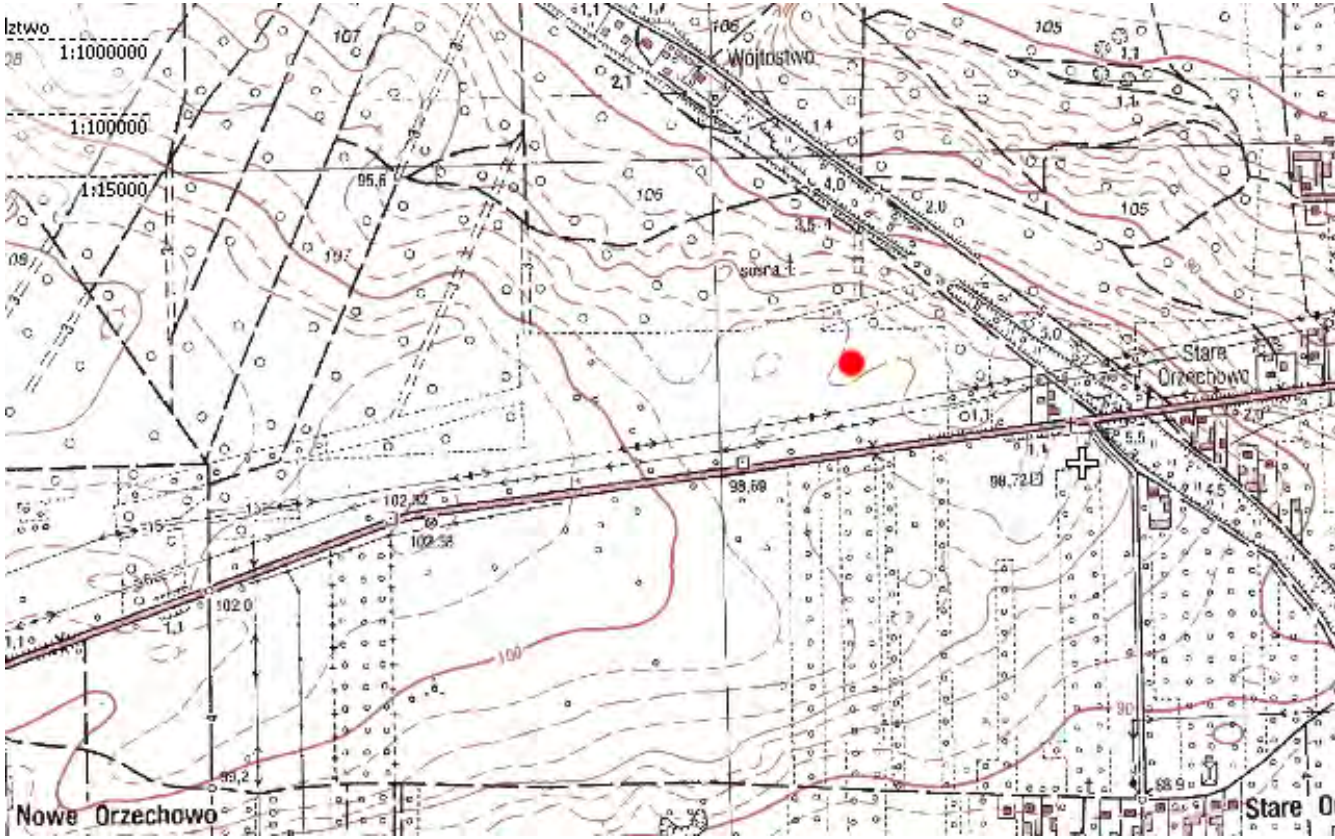
GEZ	KARTA ADRESOWA STANOWISKA ARCHEOLOGICZNEGO		3. Miejscowość
1. Nazwa	STANOWISKO ARCHEOLOGICZNE	2. Czas powstania 1. Neolit – ślad osadnictwa 2. Neolit – ślad osadnictwa 3. Wczesny brąz – ślad osadnictwa	Pomiechówek (d. Brody)
8. Fotografia z opisem wskazującym orientację albo mapa z zaznaczonym stanowiskiem archeologicznym			4. Adres Nr obszaru AZP: 51 - 64 Nr stan. w miejscowości: 1 Nr stan. na obszarze: 10
			5. Przynależność administracyjna Województwo mazowieckie Powiat nowodworski Gmina Pomiechówek
<p style="text-align: center;">Skala: 1:10.000, orientacja północna, układ 1965;</p>			6. Forma ochrony 7. Opracowanie karty Autor: P. Jodko Data: 2013-10-16


GEZ	KARTA ADRESOWA STANOWISKA ARCHEOLOGICZNEGO		3. Miejscowość
1. Nazwa	STANOWISKO ARCHEOLOGICZNE	2. Czas powstania 1. Epoka brązu – osada 2. Wczesne średniowiecze – ślad osadnictwa	Pomiechówek (d. Brody)
8. Fotografia z opisem wskazującym orientację albo mapa z zaznaczonym stanowiskiem archeologicznym			4. Adres Nr obszaru AZP: 51 - 64 Nr stan. w miejscowości: 11 Nr stan. na obszarze: 11
			5. Przynależność administracyjna Województwo mazowieckie Powiat nowodworski Gmina Pomiechówek
<p style="text-align: center;">Skala: 1:10.000, orientacja północna, układ 1965;</p>			6. Forma ochrony 7. Opracowanie karty Autor: P. Jodko Data: 2013-10-16

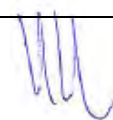
GEZ	KARTA ADRESOWA STANOWISKA ARCHEOLOGICZNEGO		3. Miejscowość
1. Nazwa	STANOWISKO ARCHEOLOGICZNE	2. Czas powstania 1. Wczesne średniowiecze XI(?)/XII – ślad osadnictwa	Stare Orzechowo
8. Fotografia z opisem wskazującym orientację albo mapa z zaznaczonym stanowiskiem archeologicznym			
			4. Adres
			Nr obszaru AZP: 51 - 65 Nr stan. w miejscowości: 1 Nr stan. na obszarze: 1
			5. Przynależność administracyjna
			Województwo
			mazowieckie
			Powiat
			nowodworski
			Gmina
			Pomiechówek
			6. Forma ochrony
			7. Opracowanie karty
			Autor: P. Jodko
			Data: 2013-10-16


Skala: 1:10.000, orientacja północna, układ 1965;



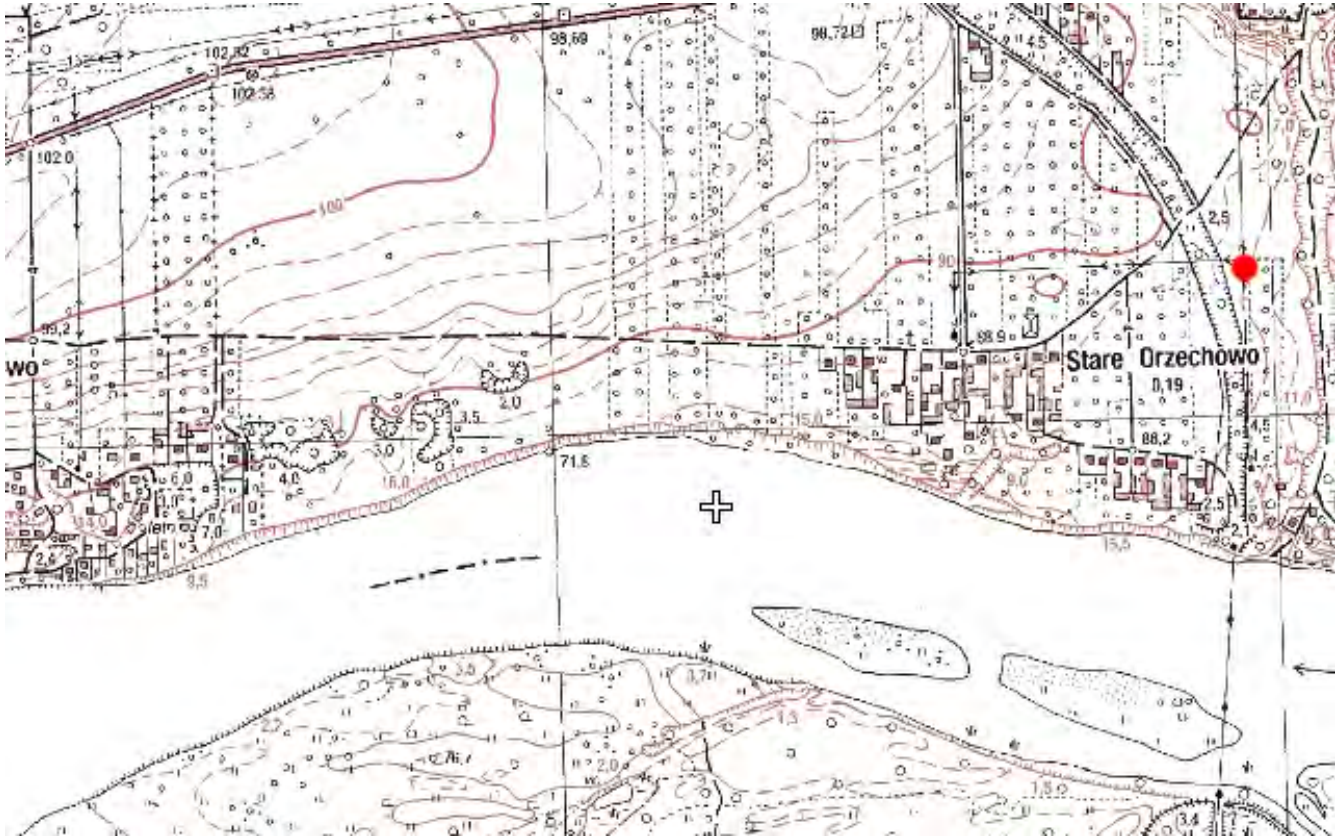
GEZ	KARTA ADRESOWA STANOWISKA ARCHEOLOGICZNEGO		3. Miejscowość
1. Nazwa	STANOWISKO ARCHEOLOGICZNE	2. Czas powstania 1. Wczesny brąz – ślad osadnictwa	Stare Orzechowo
8. Fotografia z opisem wskazującym orientację albo mapa z zaznaczonym stanowiskiem archeologicznym			
			4. Adres Nr obszaru AZP: 51 - 65 Nr stan. w miejscowości: 2 Nr stan. na obszarze: 2
			5. Przynależność administracyjna Województwo mazowieckie Powiat nowodworski Gmina Pomiechówek
			6. Forma ochrony
Skala: 1:10.000, orientacja północna, układ 1965;			7. Opracowanie karty Autor: P. Jodko Data: 2013-10-16

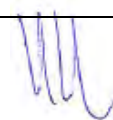
GEZ	KARTA ADRESOWA STANOWISKA ARCHEOLOGICZNEGO		3. Miejscowość
1. Nazwa	STANOWISKO ARCHEOLOGICZNE	2. Czas powstania 1. Starożytność – ślad osadnictwa	Stare Orzechowo
8. Fotografia z opisem wskazującym orientację albo mapa z zaznaczonym stanowiskiem archeologicznym			
			4. Adres Nr obszaru AZP: 51 - 65 Nr stan. w miejscowości: 3 Nr stan. na obszarze: 4
			5. Przynależność administracyjna Województwo mazowieckie Powiat nowodworski Gmina Pomiechówek
			6. Forma ochrony
Skala: 1:10.000, orientacja północna, układ 1965;			7. Opracowanie karty Autor: P. Jodko Data: 2013-10-16

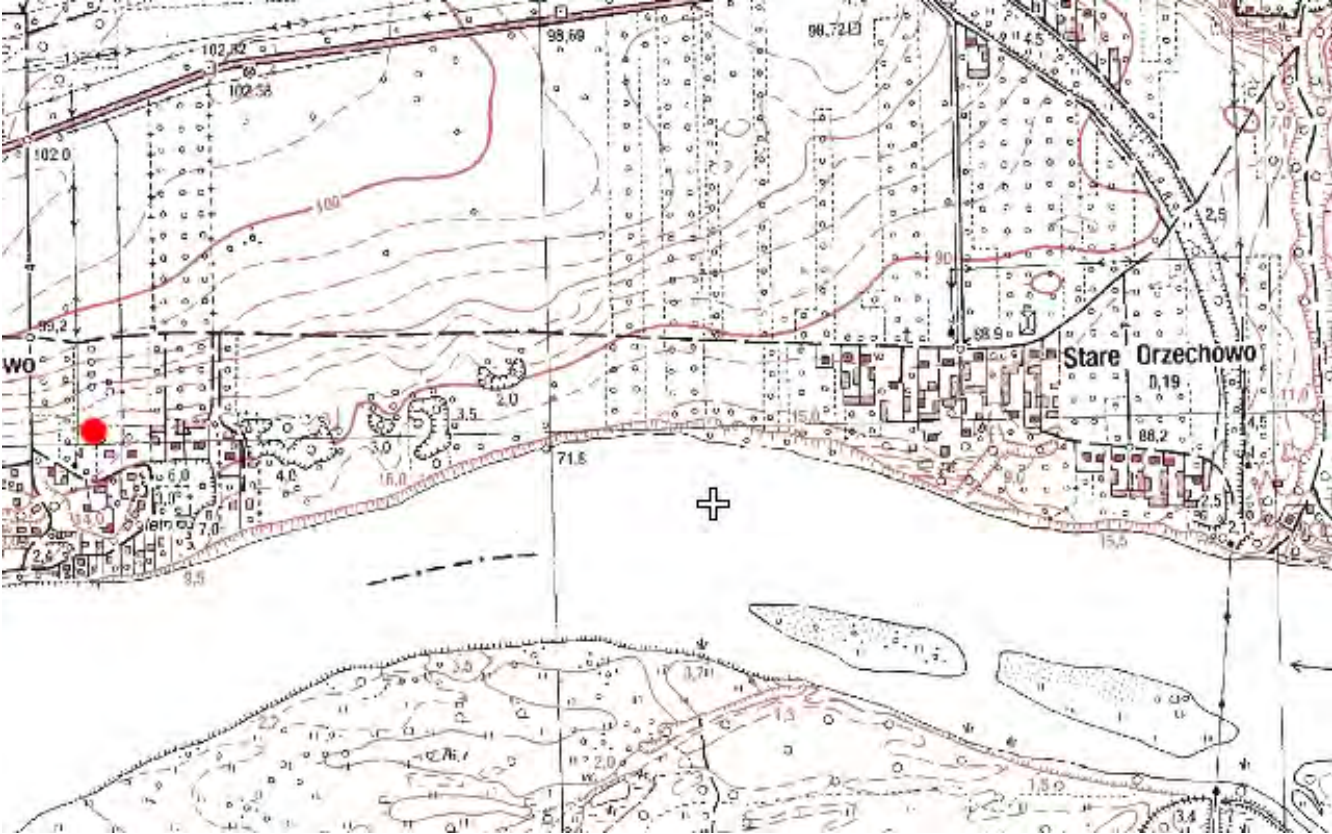


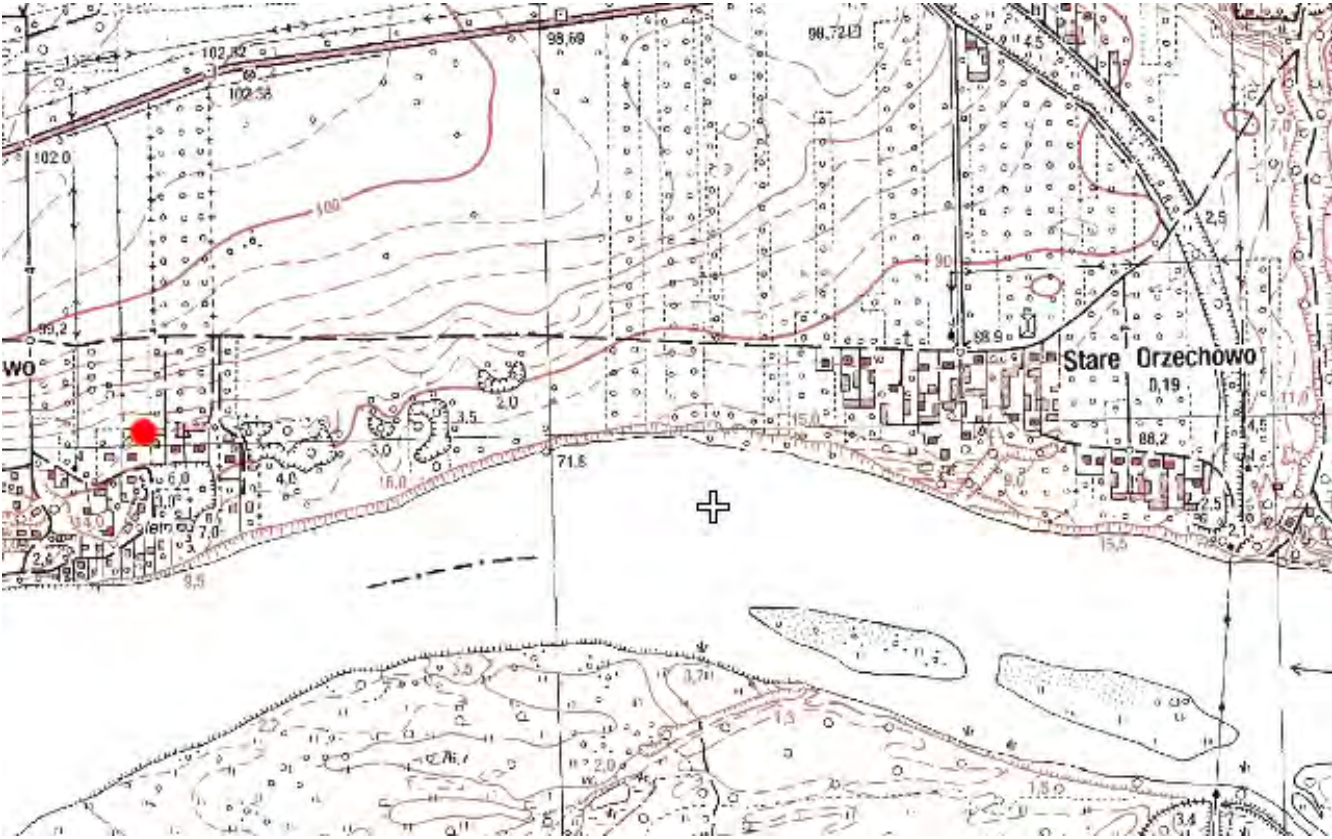
GEZ	KARTA ADRESOWA STANOWISKA ARCHEOLOGICZNEGO		3. Miejscowość
1. Nazwa STANOWISKO ARCHEOLOGICZNE	2. Czas powstania 1. Neolit – ślad osadnictwa		Stare Orzechowo
8. Fotografia z opisem wskazującym orientację albo mapa z zaznaczonym stanowiskiem archeologicznym			4. Adres Nr obszaru AZP: 51 - 65 Nr stan. w miejscowości: 2 Nr stan. na obszarze: 19
8. Fotografia z opisem wskazującym orientację albo mapa z zaznaczonym stanowiskiem archeologicznym			5. Przynależność administracyjna Województwo mazowieckie Powiat nowodworski Gmina Pomiechówek
8. Fotografia z opisem wskazującym orientację albo mapa z zaznaczonym stanowiskiem archeologicznym			6. Forma ochrony
8. Fotografia z opisem wskazującym orientację albo mapa z zaznaczonym stanowiskiem archeologicznym			7. Opracowanie karty Autor: P. Jodko Data: 2013-10-16 


Skala: 1:10.000, orientacja północna, układ 1965;.

GEZ	KARTA ADRESOWA STANOWISKA ARCHEOLOGICZNEGO		3. Miejscowość
1. Nazwa	STANOWISKO ARCHEOLOGICZNE	2. Czas powstania 1. Średniowiecze / nowożytność – ślad osadnictwa	Stare Orzechowo
8. Fotografia z opisem wskazującym orientację albo mapa z zaznaczonym stanowiskiem archeologicznym			
			4. Adres Nr obszaru AZP: 51 - 65 Nr stan. w miejscowości: 4 Nr stan. na obszarze: 20
			5. Przynależność administracyjna Województwo mazowieckie Powiat nowodworski Gmina Pomiechówek
			6. Forma ochrony
Skala: 1:10.000, orientacja północna, układ 1965;			7. Opracowanie karty Autor: P. Jodko Data: 2013-10-16





GEZ	KARTA ADRESOWA STANOWISKA ARCHEOLOGICZNEGO		3. Miejscowość
1. Nazwa	STANOWISKO ARCHEOLOGICZNE	2. Czas powstania 1. Średniowiecze / nowożytność – ślad osadnictwa 2. Nowożytność – ślad osadnictwa	Nowe Orzechowo
8. Fotografia z opisem wskazującym orientację albo mapa z zaznaczonym stanowiskiem archeologicznym			4. Adres Nr obszaru AZP: 51 - 65 Nr stan. w miejscowości: 3 Nr stan. na obszarze: 21
			5. Przynależność administracyjna Województwo mazowieckie Powiat nowodworski Gmina Pomieczówek
<p style="text-align: center;">Skala: 1:10.000, orientacja północna, układ 1965;</p>			6. Forma ochrony 7. Opracowanie karty Autor: P. Jodko Data: 2013-10-16

GEZ	KARTA ADRESOWA STANOWISKA ARCHEOLOGICZNEGO		3. Miejscowość
1. Nazwa	STANOWISKO ARCHEOLOGICZNE	2. Czas powstania 1.XV w. – ślad osadnictwa	Nowe Orzechowo
8. Fotografia z opisem wskazującym orientację albo mapa z zaznaczonym stanowiskiem archeologicznym			
			4. Adres Nr obszaru AZP: 51 - 65 Nr stan. w miejscowości: 4 Nr stan. na obszarze: 22
			5. Przynależność administracyjna Województwo mazowieckie Powiat nowodworski Gmina Pomiechówek
			6. Forma ochrony
Skala: 1:10.000, orientacja północna, układ 1965;			7. Opracowanie karty Autor: P. Jodko Data: 2013-10-16


GEZ	KARTA ADRESOWA STANOWISKA ARCHEOLOGICZNEGO		3. Miejscowość
1. Nazwa STANOWISKO ARCHEOLOGICZNE	2. Czas powstania 1.Starożytność – ślad osadnictwa 2.XIII – XIV w.- osada		Pomiechowo
8. Fotografia z opisem wskazującym orientację albo mapa z zaznaczonym stanowiskiem archeologicznym			4. Adres Nr obszaru AZP: 52 - 64 Nr stan. w miejscowości: 1 Nr stan. na obszarze: 55
8. Fotografia z opisem wskazującym orientację albo mapa z zaznaczonym stanowiskiem archeologicznym			5. Przynależność administracyjna Województwo mazowieckie Powiat nowodworski Gmina Pomiechówek
8. Fotografia z opisem wskazującym orientację albo mapa z zaznaczonym stanowiskiem archeologicznym			6. Forma ochrony
8. Fotografia z opisem wskazującym orientację albo mapa z zaznaczonym stanowiskiem archeologicznym			7. Opracowanie karty Autor: P.Jodko Data: 2013-10-16 

Skala: 1:10.000, orientacja północna, układ 1965;.

GEZ	KARTA ADRESOWA STANOWISKA ARCHEOLOGICZNEGO		3. Miejscowość
1. Nazwa STANOWISKO ARCHEOLOGICZNE	2. Czas powstania 1.XV – XVII w.- osada	Pomiechowo	
8. Fotografia z opisem wskazującym orientację albo mapa z zaznaczonym stanowiskiem archeologicznym			4. Adres Nr obszaru AZP: 52 - 64 Nr stan. w miejscowości: 2 Nr stan. na obszarze: 56
<p style="text-align: center;">Skala: 1:10.000, orientacja północna, układ 1965;.</p>			5. Przynależność administracyjna Województwo mazowieckie Powiat nowodworski Gmina Pomiechówek
			6. Forma ochrony
			7. Opracowanie karty Autor: P. Jodko Data: 2013-10-16 

GEZ	KARTA ADRESOWA STANOWISKA ARCHEOLOGICZNEGO		3. Miejscowość
1. Nazwa STANOWISKO ARCHEOLOGICZNE	2. Czas powstania 1.XV – XVII w.- osada	Pomiechowo	
8. Fotografia z opisem wskazującym orientację albo mapa z zaznaczonym stanowiskiem archeologicznym			4. Adres Nr obszaru AZP: 52 - 64 Nr stan. w miejscowości: 3 Nr stan. na obszarze: 57
8. Fotografia z opisem wskazującym orientację albo mapa z zaznaczonym stanowiskiem archeologicznym			5. Przynależność administracyjna Województwo mazowieckie Powiat nowodworski Gmina Pomiechówek
8. Fotografia z opisem wskazującym orientację albo mapa z zaznaczonym stanowiskiem archeologicznym			6. Forma ochrony
8. Fotografia z opisem wskazującym orientację albo mapa z zaznaczonym stanowiskiem archeologicznym			7. Opracowanie karty Autor: P. Jodko Data: 2013-10-16 

Skala: 1:10.000, orientacja północna, układ 1965;.

GEZ	KARTA ADRESOWA STANOWISKA ARCHEOLOGICZNEGO		3. Miejscowość
1. Nazwa	STANOWISKO ARCHEOLOGICZNE	2. Czas powstania 1.Epoka kamienia- wcz.brąz – ślad osadnictwa 2.Starożytność – ślad osadnictwa 3.Okres rzymski – ślad osadnictwa	Pomiechówek
8. Fotografia z opisem wskazującym orientację albo mapa z zaznaczonym stanowiskiem archeologicznym			4. Adres Nr obszaru AZP: 52 - 64 Nr stan. w miejscowości: 1 Nr stan. na obszarze: 58
			5. Przynależność administracyjna Województwo mazowieckie Powiat nowodworski Gmina Pomiechówek
			6. Forma ochrony
Skala: 1:10.000, orientacja północna, układ 1965;.			7. Opracowanie karty Autor: P. Jodko Data: 2013-10-16 

GEZ	KARTA ADRESOWA STANOWISKA ARCHEOLOGICZNEGO		3. Miejscowość
1. Nazwa STANOWISKO ARCHEOLOGICZNE	2. Czas powstania 1.Epoka kamienia- wcz .brąz – ślad osadnictwa		Pomiechówek
8. Fotografia z opisem wskazującym orientację albo mapa z zaznaczonym stanowiskiem archeologicznym			4. Adres Nr obszaru AZP: 52 - 64 Nr stan. w miejscowości: 2 Nr stan. na obszarze: 59
<p style="text-align: center;">Skala: 1:10.000, orientacja północna, układ 1965;.</p>			5. Przynależność administracyjna Województwo mazowieckie Powiat nowodworski Gmina Pomiechówek
			6. Forma ochrony
			7. Opracowanie karty Autor: P. Jodko Data: 2013-10-16 