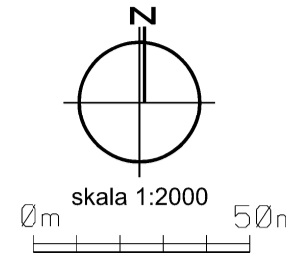

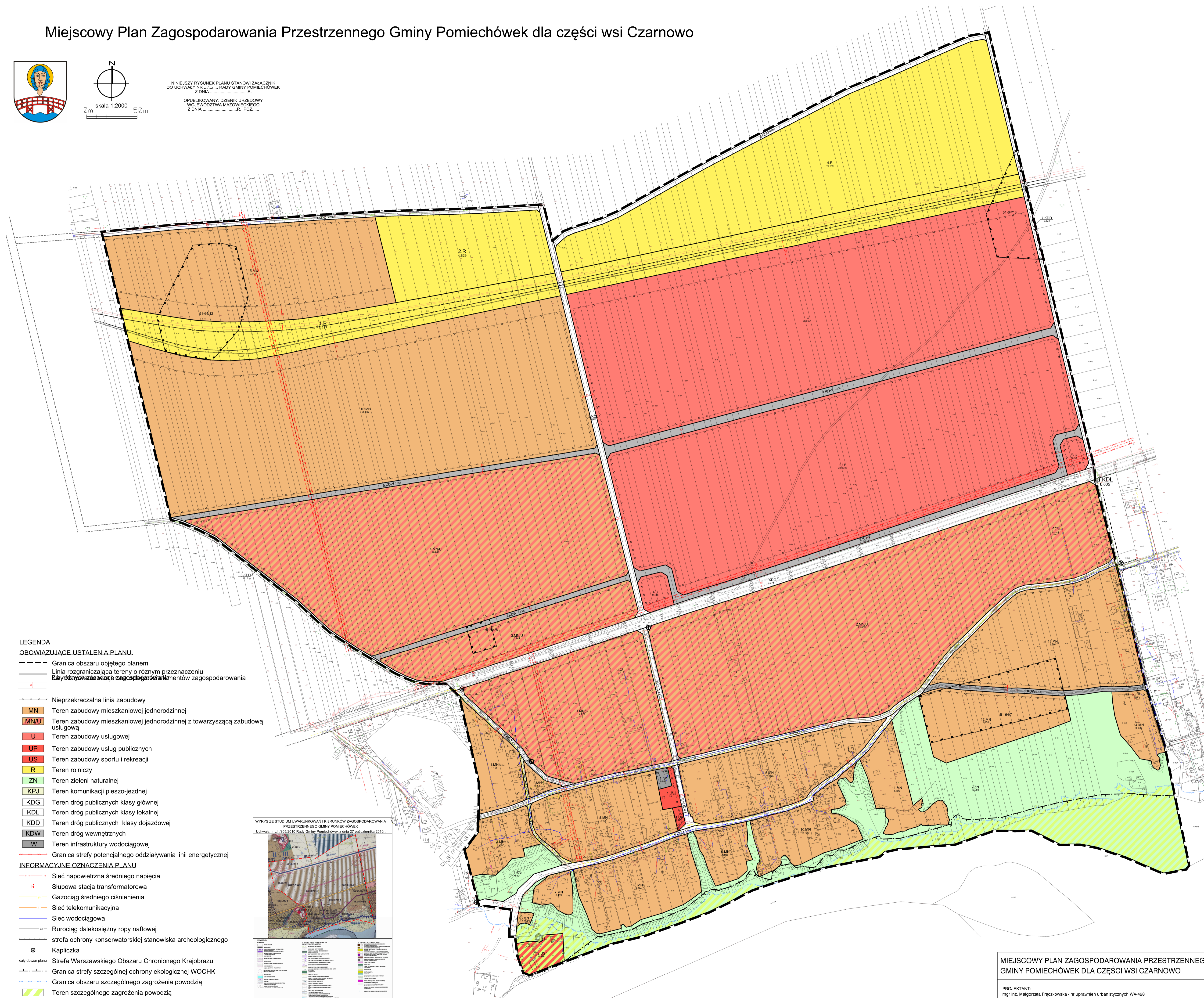


Miejscowy Plan Zagospodarowania Przestrzennego Gminy Pomiechówek dla części wsi Czarnowo



NINIEJSZY RYSUNEK PLANU STANOWI ZAŁĄCZNIK DO UCHWAŁY NR ... R. RADY GMINY POMIECHÓWEK Z DNIA ... R. POZ...

OPUBLIKOWANY: DZIENIK URZĘDOWY WOJEWÓDZTWA MAZOWIECKIEGO Z DNIA ... R. POZ...



LEGENDA

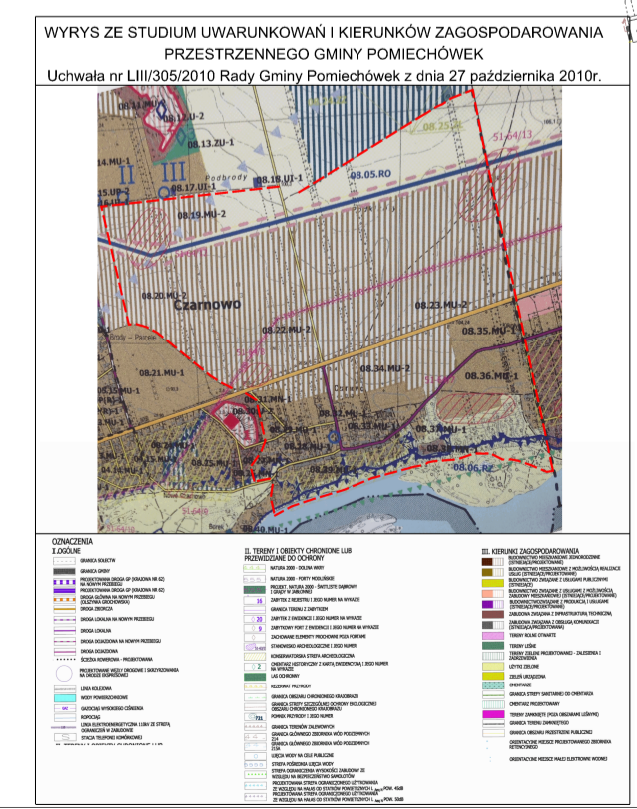
OBYWIAZUJĄCE USTALENIA PLANU

- Granicz obszar objętego planem
- Linia rozgraniczająca tereny o różnym przeznaczeniu
- Linia rozgraniczająca tereny o różnym przeznaczeniu

- Nieprzekraczalna linia zabudowy
- MN Teren zabudowy mieszkaniowej jednorodzinnej
- MN/U Teren zabudowy mieszkaniowej jednorodzinnej z towarzyszącą zabudową usługową
- U Teren zabudowy usługowej
- UP Teren zabudowy usług publicznych
- US Teren zabudowy sportu i rekreacji
- R Teren rolniczy
- ZN Teren zieleni naturalnej
- KPJ Teren komunikacji pieszo-jazdnej
- KDG Teren dróg publicznych klasy głównej
- KDL Teren dróg publicznych klasy lokalnej
- KDD Teren dróg publicznych klasy dojazdowej
- KDW Teren dróg wewnętrznych
- IW Teren infrastruktury wodociągowej

INFORMACYJNE OZNACZENIA PLANU

- Granicz strefy potencjalnego oddziaływania linii energetycznej
- Sięć napowietrzna średniego napięcia
- Stłupa stacja transformatorowa
- Gazociąg średniego ciśnienia
- Sięć telekomunikacyjna
- Sięć wodociągowa
- Rurociąg dalekosiężny ropy naftowej
- strefa ochrony konserwatorskiej stanowiska archeologicznego
- Kapliczka
- cały obszar planu
- Strefa Warszawskiego Obszaru Chronionego Krajobrazu
- Granicz strefy szczególnej ochrony ekologicznej WOCHK
- Granicz obszaru szczególnego zagrożenia powodzią
- Teren szczególnego zagrożenia powodzią



MIEJSKOWY PLAN ZAGOSPODAROWANIA PRZESTRZENNEGO GMINY POMIECHÓWEK DLA CZĘŚCI WSI CZARNOWO

PROJEKTANT:
mgr inż. Małgorzata Frączykowska - nr uprawnień urbanistycznych WA-428