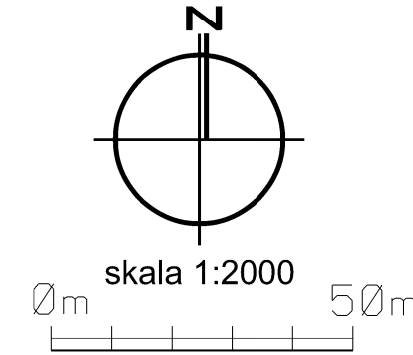
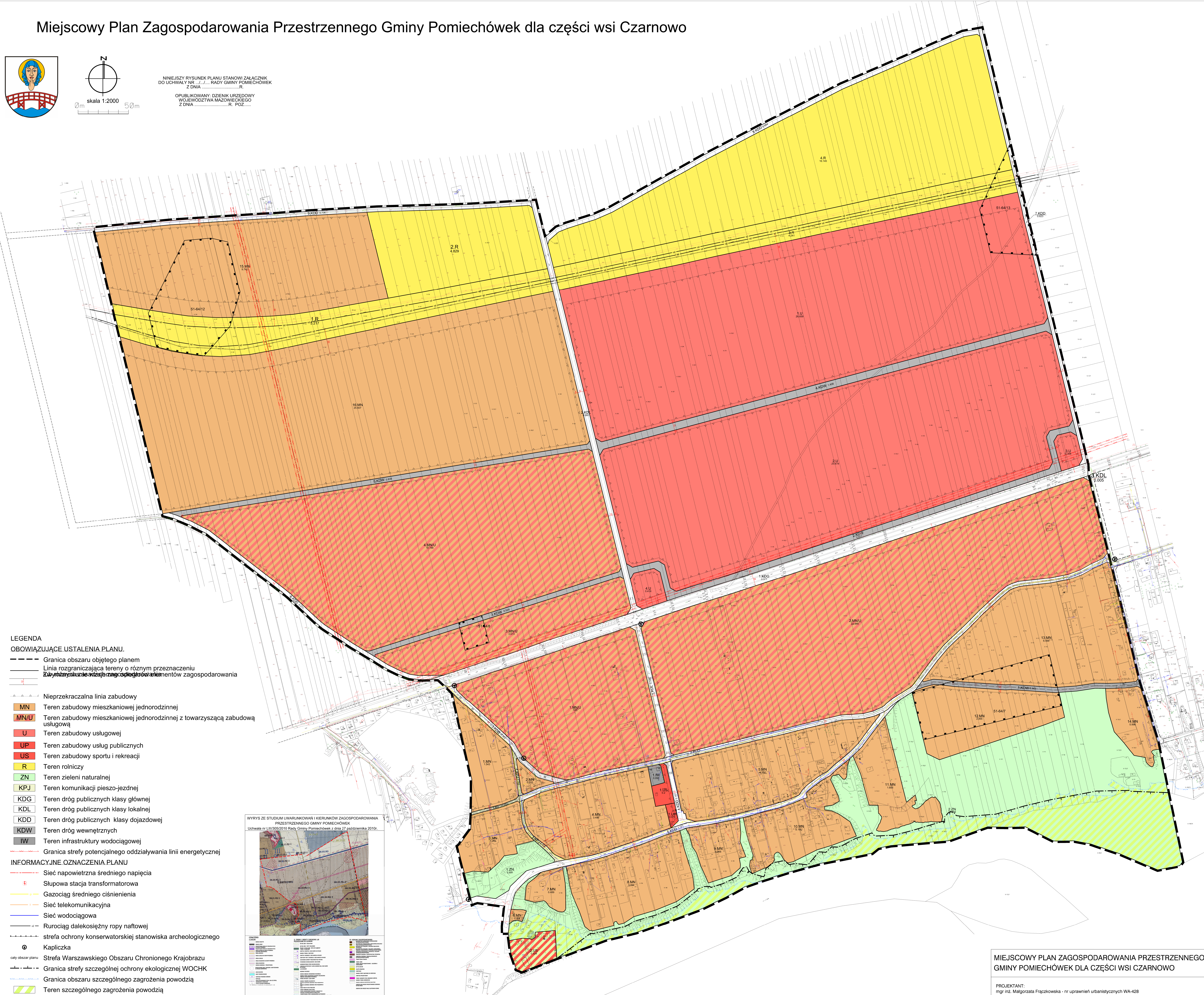
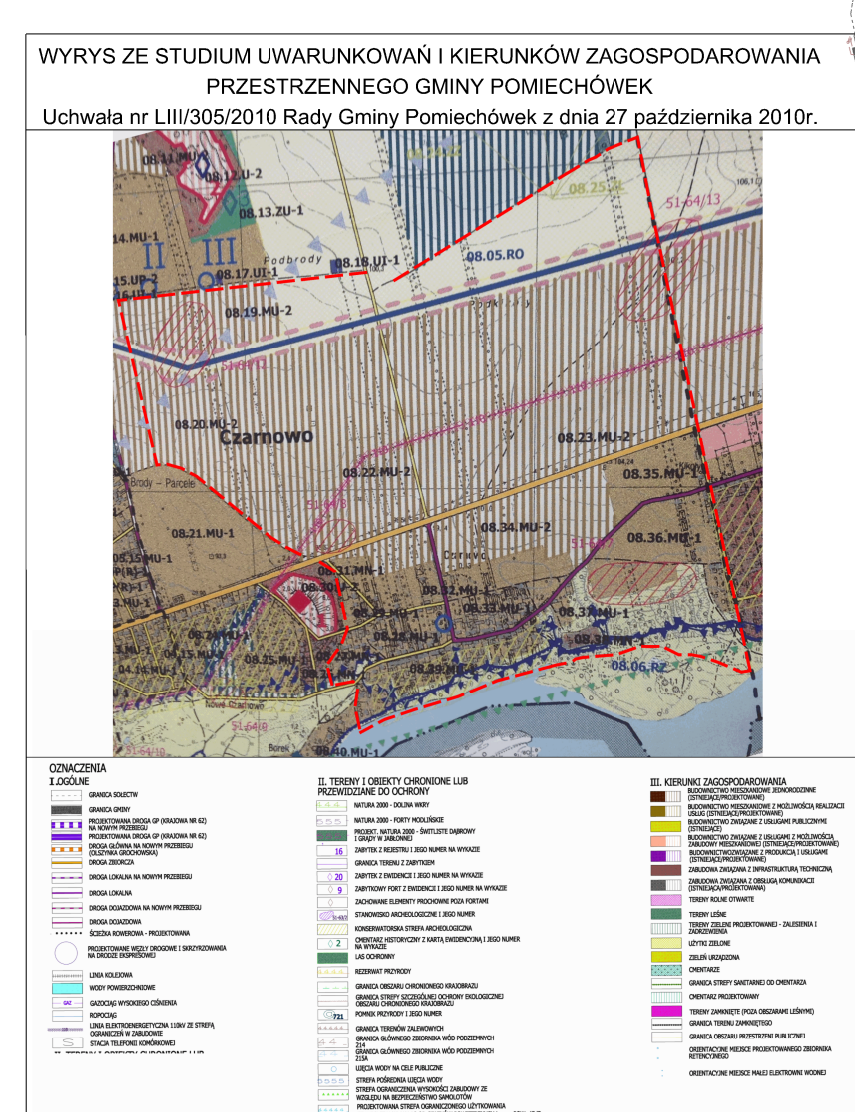


Miejscowy Plan Zagospodarowania Przestrzennego Gminy Pomiechówek dla części wsi Czarnowo



NINIEJSZY RYSUNEK PLANU STANOWI ZAŁĄCZNIK DO UCHWAŁY NR ... R. RADY GMINY POMIECHÓWEK Z DNIA ... R. OPUBLIKOWANY: DZIENIK URZĘDOWY WOJEWÓDZTWA MAZOWIECKIEGO Z DNIA ... R. POZ. ...

- LEGENDA**
OBOWIĄZUJĄCE USTALENIA PLANU.
- Granica obszaru objętego planem
 - Linia rozgraniczająca tereny o różnym przeznaczeniu
 - Linia rozgraniczająca tereny o tym samym przeznaczeniu
 - Linia rozgraniczająca tereny o tym samym przeznaczeniu
 - Nieprzekraczalna linia zabudowy
 - MN** Teren zabudowy mieszkaniowej jednorodzinnej
 - MNU** Teren zabudowy mieszkaniowej jednorodzinnej z towarzyszącą zabudową usługową
 - U** Teren zabudowy usługowej
 - UP** Teren zabudowy usług publicznych
 - US** Teren zabudowy sportu i rekreacji
 - R** Teren rolniczy
 - ZN** Teren zieleni naturalnej
 - KPJ** Teren komunikacji pieszo-jezdnej
 - KDG** Teren dróg publicznych klasy głównej
 - KDL** Teren dróg publicznych klasy lokalnej
 - KDD** Teren dróg publicznych klasy dojazdowej
 - KDW** Teren dróg wewnętrznych
 - IW** Teren infrastruktury wodociągowej
 - Granica strefy potencjalnego oddziaływania linii energetycznej
- INFORMACYJNE OZNACZENIA PLANU**
- Sieć napowietrzna średniego napięcia
 - ⚡ Słupowa stacja transformatorowa
 - Gazociąg średniego ciśnienia
 - Sieć telekomunikacyjna
 - Sieć wodociągowa
 - Rurociąg dalekosiężny ropy naftowej
 - strefa ochrony konserwatorskiej stanowiska archeologicznego
 - ⊙ Kapliczka
 - Strefa Warszawskiego Obszaru Chronionego Krajobrazu
 - Granica strefy szczególnej ochrony ekologicznej WOCHK
 - Granica obszaru szczególnego zagrożenia powodzią
 - Teren szczególnego zagrożenia powodzią



MIEJSCOWY PLAN ZAGOSPODAROWANIA PRZESTRZENNEGO GMINY POMIECHÓWEK DLA CZĘŚCI WSI CZARNOWO
 PROJEKTANT:
 mgr inż. Małgorzata Frączkowska - nr uprawnień urbanistycznych WA-428