

PROTOKÓŁ

z przeprowadzenia dyskusji publicznej nad przyjętymi rozwiązaniami w projekcie miejscowego planu zagospodarowania przestrzennego gminy Pomiechówek dla części wsi Czarnowo

Protokół sporządzono w dniu 25 września 2015 r., w sali konferencyjnej Centrum Integracji Społecznej przy ul. Nasielskiej 3 w Pomiechówku o godz. 15:00 przez podinspektora Pana Mariusza Jackiewicza – pracownika Wydziału Gospodarki Nieruchomościami, Geodezji i Planowania Przestrzennego.

Na podstawie art. 17 pkt. 10 ustawy z dnia 27 marca 2003 r. o planowaniu i zagospodarowaniu przestrzennym (tekst jednolity: Dz. U. z 2015 r., poz. 199 z późn. zm.) w dniu 25 września 2015 r. wyznaczono termin przeprowadzenia dyskusji publicznej nad przyjętymi w projekcie miejscowego planu zagospodarowania przestrzennego gminy Pomiechówek dla części wsi Czarnowo rozwiązaniami.

I. Lista obecności stanowi załącznik do protokołu.

Pan Mariusz Jackiewicz przedstawił terminy wyłożenia do publicznego wglądu projektu planu oraz termin składania uwag – do 22 października br. Następnie projektant planu Pani Małgorzata Frączkowska przedstawiła założenia miejscowego planu zagospodarowania przestrzennego gminy Pomiechówek dla części wsi Czarnowo. Północno - wschodnia część wsi została przeznaczona w przeważającej części pod zabudowę usługową, północno – zachodnia pod zabudowę mieszkaniowo – usługową i mieszkaniową. W obszarze przebiegu ropociągu teren pozostaje w dotychczasowym użytkowaniu – rolnym. Wzdłuż drogi krajowej 62 tereny przeznaczone są pod zabudowę mieszkaniowo – usługową. Pozostałe tereny, częściowo zainwestowane są przeznaczone pod zabudowę mieszkaniową. Tereny wzdłuż rzeki Narwi przeznaczone są pod zieleń naturalną. Wskazano granice obszaru szczególnego zagrożenia powodzią i wyjaśniono jakie ograniczenia wynikają z wprowadzenia tej granicy.

W dyskusji zabrali głos obecni mieszkańcy wsi – Pani Monika Tupaj i Pan Stanisław Chmielewski, zadając pytanie o możliwości zagospodarowania nieruchomości położonych w obszarze zabudowy mieszkaniowej jednorodzinnej oznaczonej na rysunku planu symbolem 4.MN. Przedstawiono parametry zabudowy: wysokość zabudowy, wskaźnik intensywność zabudowy, wielkość powierzchni biologicznie czynnej, powierzchnię zabudowy, minimalną powierzchnię działki budowlanej. Na tym dyskusję zakończono i podziękowano za udział w dyskusji.

Protokół sporządzono w 3 egzemplarzach, z przeznaczeniem:

- 1) dla Wójta Gminy Pomiechówek;
- 2) do dokumentacji planistycznej;
- 3) do publicznego wglądu.

Protokół zawiera ...1... ponumerowaną stronę.






Pomiechówek, 25.09.2015 r.

PODINSPEKTOR
ds. Gospodarki Przestrzennej
Mariusz JACKIEWICZ

.....
(podpis osoby sporządzającej protokół)

WÓJTA
mgr Dariusz Bielecki
.....
(podpis Wójta)

Lista obecności osób uczestniczących w dyskusji publicznej nad przyjętymi rozwiązaniami
w projekcie miejscowego planu zagospodarowania przestrzennego Gminy Pomiechówek
dla części wsi Czarnowo w dniu 25 września 2015 r., godz. 15.00.

L.P.	IMIĘ I NAZWISKO
1.	Monika Trupaj 
2.	Stanisław Chmielewski 
3.	Małgorzata Fraschowska 
4.	Agnieszka Marabitoraska 
5.	Mariusz Jackiewicz 
6.	
7.	
8.	
9.	
10.	
11.	
12.	
13.	
14.	
15.	
16.	
17.	