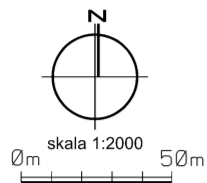
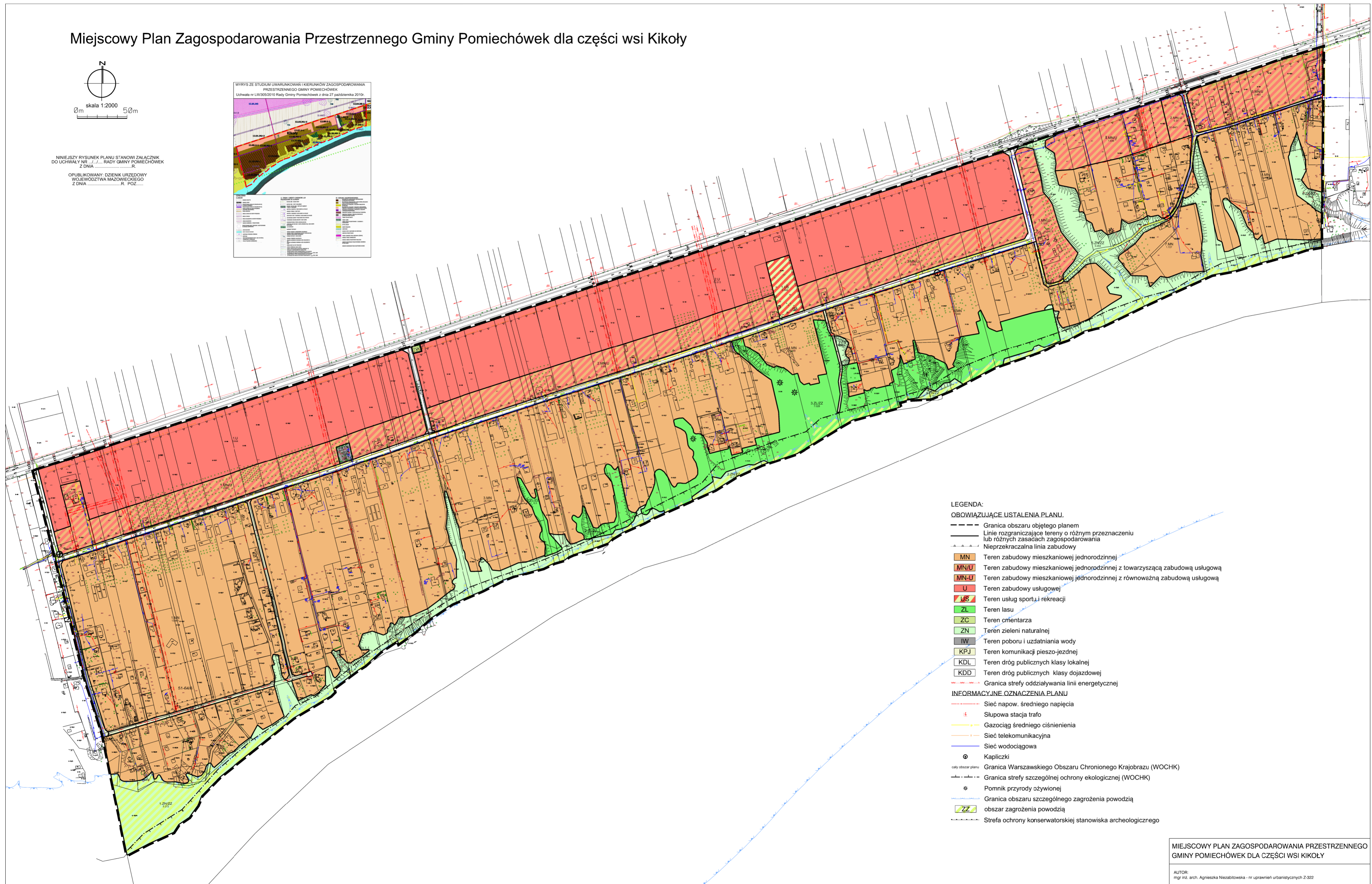
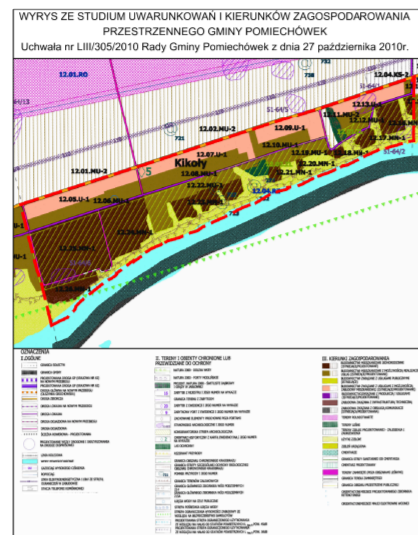


# Miejscowy Plan Zagospodarowania Przestrzennego Gminy Pomiechówek dla części wsi Kikoły



NINIEJSZY RYSUNEK PLANU STANOWI ZAŁĄCZNIK DO UCHWAŁY NR ... RADY GMINY POMIECHÓWEK Z DNIA ... R.  
OPUBLIKOWANY: DZIENIK URZĘDOWY WOJEWÓDZTWA MAZOWIECKIEGO Z DNIA ... R. POZ...



- LEGENDA:**
- OBOWIĄZUJĄCE USTALENIA PLANU.**
- Granica obszaru objętego planem
  - Linie rozgraniczające tereny o różnym przeznaczeniu lub różnych zasadach zagospodarowania
  - Nieprzekraczalna linia zabudowy
  - MN Teren zabudowy mieszkaniowej jednorodzinnej
  - MN-U Teren zabudowy mieszkaniowej jednorodzinnej z towarzyszącą zabudową usługową
  - MN-U Teren zabudowy mieszkaniowej jednorodzinnej z równoważną zabudową usługową
  - U Teren zabudowy usługowej
  - US Teren usług sportu i rekreacji
  - ZL Teren lasu
  - ZC Teren cmentarza
  - ZN Teren zieleni naturalnej
  - IW Teren poboru i uzdatniania wody
  - KPJ Teren komunikacji pieszo-jezdnej
  - KDL Teren dróg publicznych klasy lokalnej
  - KDD Teren dróg publicznych klasy dojazdowej
  - Granica strefy oddziaływania linii energetycznej
- INFORMACYJNE OZNACZENIA PLANU**
- Sieć napow. średniego napięcia
  - ⚡ Słupowa stacja trafo
  - Gazociąg średniego ciśnienia
  - Sieć telekomunikacyjna
  - Sieć wodociągowa
  - ⊙ Kapliczki
  - cały obszar planu Granica Warszawskiego Obszaru Chronionego Krajobrazu (WOCHK)
  - Granica strefy szczególnej ochrony ekologicznej (WOCHK)
  - \* Pomnik przyrody ożywionej
  - Granica obszaru szczególnego zagrożenia powodzią
  - ZZ obszar zagrożenia powodzią
  - Strefa ochrony konserwatorskiej stanowiska archeologicznego

MIEJSCOWY PLAN ZAGOSPODAROWANIA PRZESTRZENNEGO GMINY POMIECHÓWEK DLA CZĘŚCI WSI KIKOŁY  
AUTOR:  
mgr inż. arch. Agnieszka Niezabitowska - nr uprawnień urbanistycznych Z-322