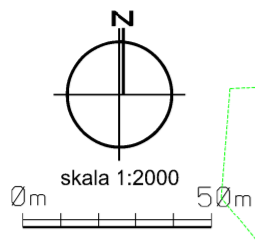
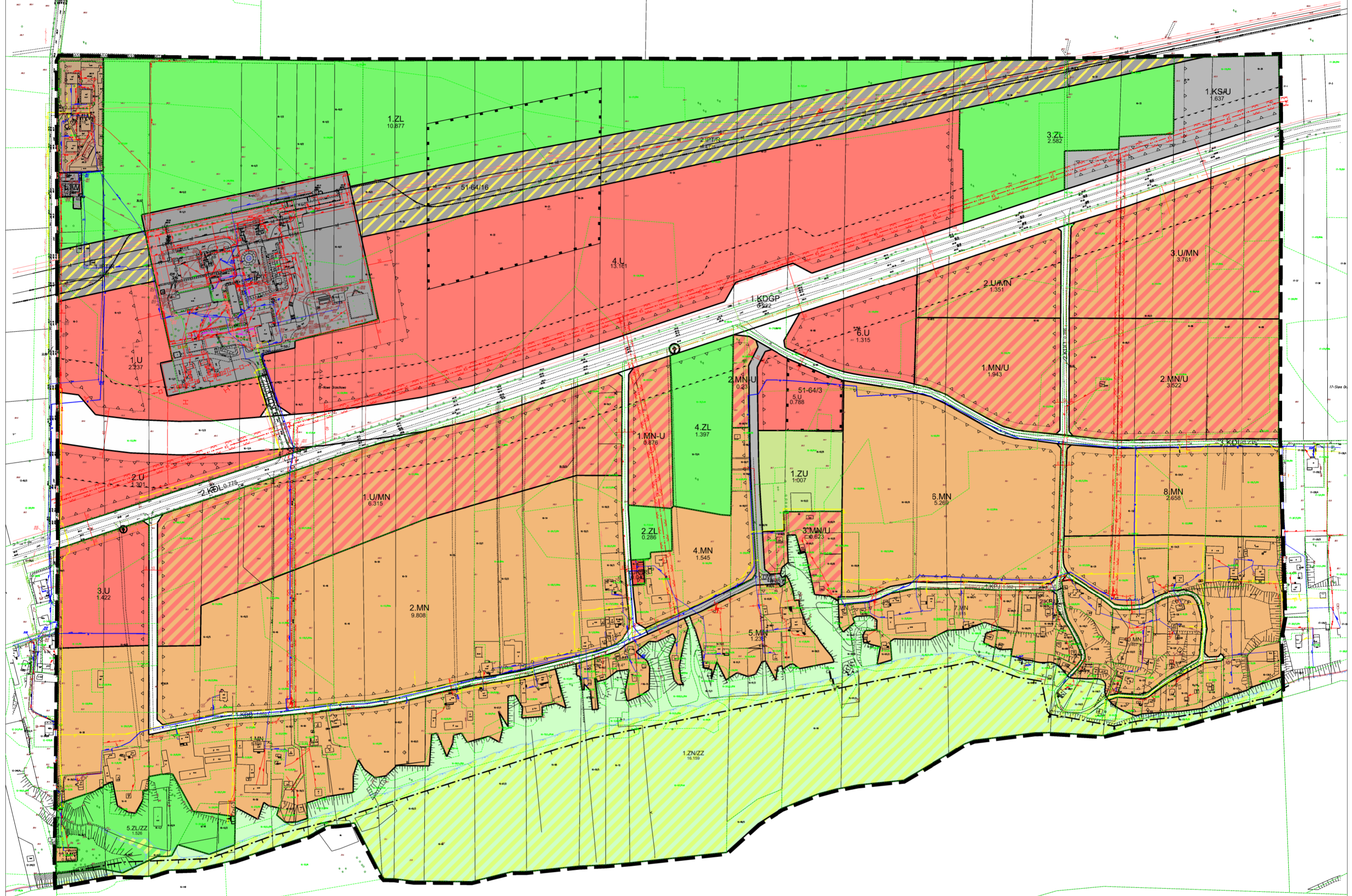


Miejscowy Plan Zagospodarowania Przestrzennego Gminy Pomiechówek dla części wsi Nowe Orzechowo



NINIEJSZY RYSUNEK PLANU STANOWI ZAŁĄCZNIK DO UCHWAŁY NR ... RADY GMINY POMIECHÓWEK Z DNIA ... R.
OPUBLIKOWANY: DZIENIK URZĘDOWY WOJEWÓDZTWA MAZOWIECKIEGO Z DNIA ... R. POZ.



LEGENDA

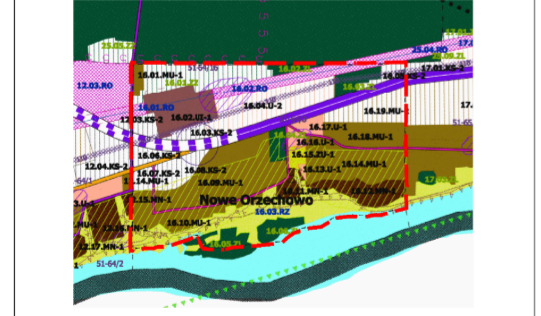
OBOWIĄZUJĄCE USTALENIA PLANU.

- Granica obszaru objętego planem
- Linia rozgraniczająca tereny o różnym przeznaczeniu lub różnych zasadach zagospodarowania
- Nieprzekraczalna linia zabudowy
- MW Teren zabudowy mieszkaniowej wielorodzinnej
- MN Teren zabudowy mieszkaniowej jednorodzinnej
- MN/U Teren zabudowy mieszkaniowej jednorodzinnej z towarzyszącą zabudową usługową
- U/MN Teren zabudowy usługowej z towarzyszącą zabudową mieszkaniową jednorodzinną
- MN-U Teren zabudowy mieszkaniowej jednorodzinnej z równoważną zabudową usługową
- U Teren zabudowy usługowej
- UK/US Teren zabudowy usług kultury, sportu i rekreacji
- IPT/R Teren infrastruktury technicznej na terenie rolnym
- ZL Teren lasu
- ZU Teren zieleni urządzonej
- ZN Teren zieleni naturalnej
- KS/U Teren komunikacji samochodowej, zabudowy usługowej
- KPJ Teren komunikacji pieszo-jazdnej
- KDGP Teren dróg publicznych klasy głównej przyspieszonej
- KDL Teren dróg publicznych klasy lokalnej
- KDD Teren dróg publicznych klasy dojazdowej
- KDW Teren dróg wewnętrznych
- IW Teren infrastruktury wodociągowej
- IPT Teren infrastruktury technicznej
- Granica strefy oddziaływania linii energetycznej
- Granica strefy uciążliwości komunikacyjnej

INFORMACYJNE OZNACZENIA PLANU

- Sieć napow. średniego napięcia
- ⚡ Słupowa stacja trafo
- Gazociąg średniego ciśnienia
- Sieć telekomunikacyjna
- Sieć wodociągowa
- Rurociąg dalekosiężny ropy naftowej
- ⊙ Kapliczki
- cały obszar planu Granica Warszawskiego Obszaru Chronionego Krajobrazu (WOCHK)
- Granica strefy szczególnej ochrony ekologicznej (WOCHK)
- Granica obszaru szczególnego zagrożenia powodzią
- ZZ obszar zagrożony powodzią
- strefa ochrony konserwatorskiej stanowiska archeologicznego

WYRYS ZE STUDIUM UWARUNKOWAŃ I KIERUNKÓW ZAGOSPODAROWANIA PRZESTRZENNEGO GMINY POMIECHÓWEK Uchwała nr LIII/305/2010 Rady Gminy Pomiechówek z dnia 27 października 2010r.



OPIS	SYMBOL	OPIS	SYMBOL
1. Obszar planu	...	1. Obszar planu	...
2. Granice obszarów	...	2. Granice obszarów	...
3. Granice strefy oddziaływania linii energetycznej	...	3. Granice strefy oddziaływania linii energetycznej	...
4. Granice strefy uciążliwości komunikacyjnej	...	4. Granice strefy uciążliwości komunikacyjnej	...
5. Granice obszaru szczególnego zagrożenia powodzią	...	5. Granice obszaru szczególnego zagrożenia powodzią	...
6. Granice obszaru zagrożenia powodzią	...	6. Granice obszaru zagrożenia powodzią	...
7. Granice obszaru chronionego krajobrazu	...	7. Granice obszaru chronionego krajobrazu	...
8. Granice strefy szczególnej ochrony ekologicznej	...	8. Granice strefy szczególnej ochrony ekologicznej	...
9. Granice stanowiska archeologicznego	...	9. Granice stanowiska archeologicznego	...
10. Sieć napow. średniego napięcia	...	10. Sieć napow. średniego napięcia	...
11. Słupowa stacja trafo	...	11. Słupowa stacja trafo	...
12. Gazociąg średniego ciśnienia	...	12. Gazociąg średniego ciśnienia	...
13. Sieć telekomunikacyjna	...	13. Sieć telekomunikacyjna	...
14. Sieć wodociągowa	...	14. Sieć wodociągowa	...
15. Rurociąg dalekosiężny ropy naftowej	...	15. Rurociąg dalekosiężny ropy naftowej	...
16. Kapliczki	...	16. Kapliczki	...

MIEJSKOWY PLAN ZAGOSPODAROWANIA PRZESTRZENNEGO GMINY POMIECHÓWEK DLA CZĘŚCI WSI NOWE ORZECZOWO

AUTOR: mgr inż. arch. Agnieszka Niezabitowska - nr uprawnień urbanistycznych Z-322