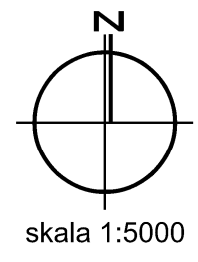


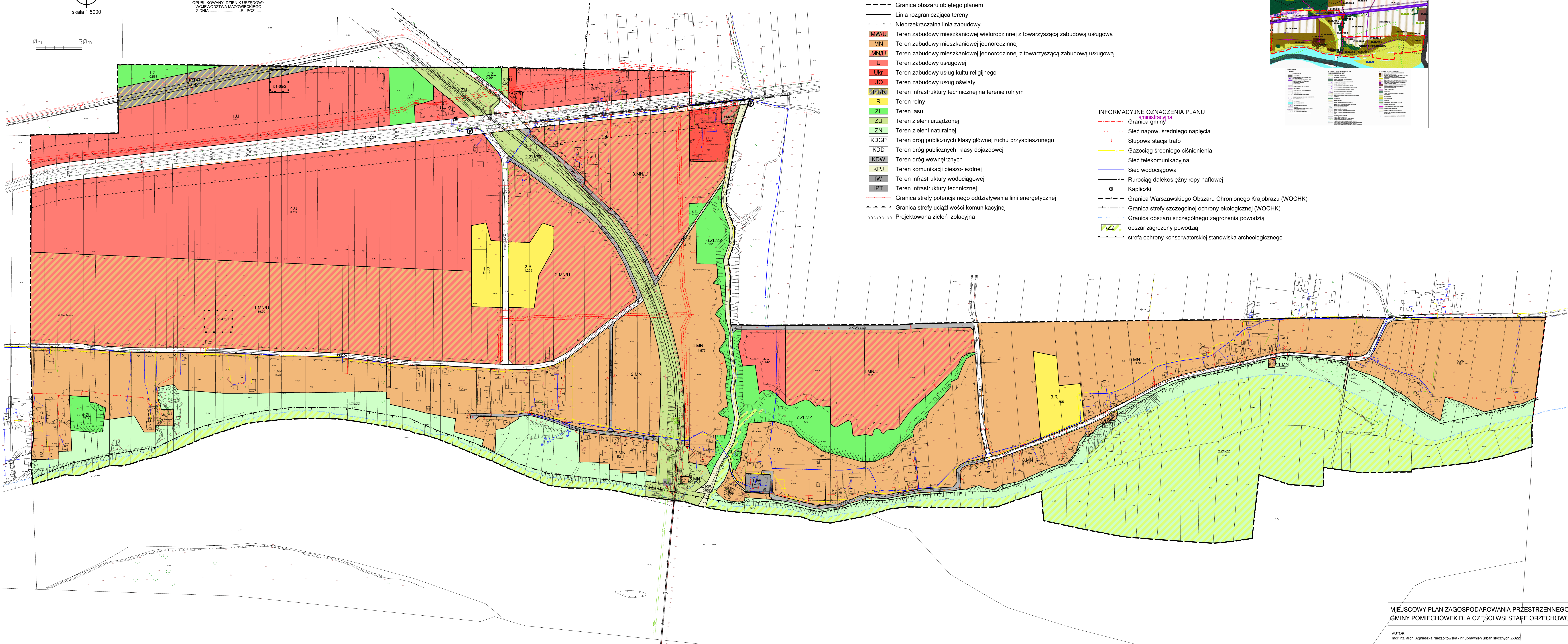
Miejscowy Plan Zagospodarowania Przestrzennego Gminy Pomiechówek dla części wsi Stare Orzechowo



skala 1:5000

NINIEJSZY RYSUNEK PLANU STANOWI ZAŁĄCZNIK DO UCHWAŁY NR ... R. RADY GMINY POMIECHÓWEK Z DNIA ... R. OPUBLIKOWANY: DZIENNIK URZĘDOWY WOJEWÓDZTWA MAZOWIECKIEGO Z DNIA ... R. POZ. ...

0m 50m



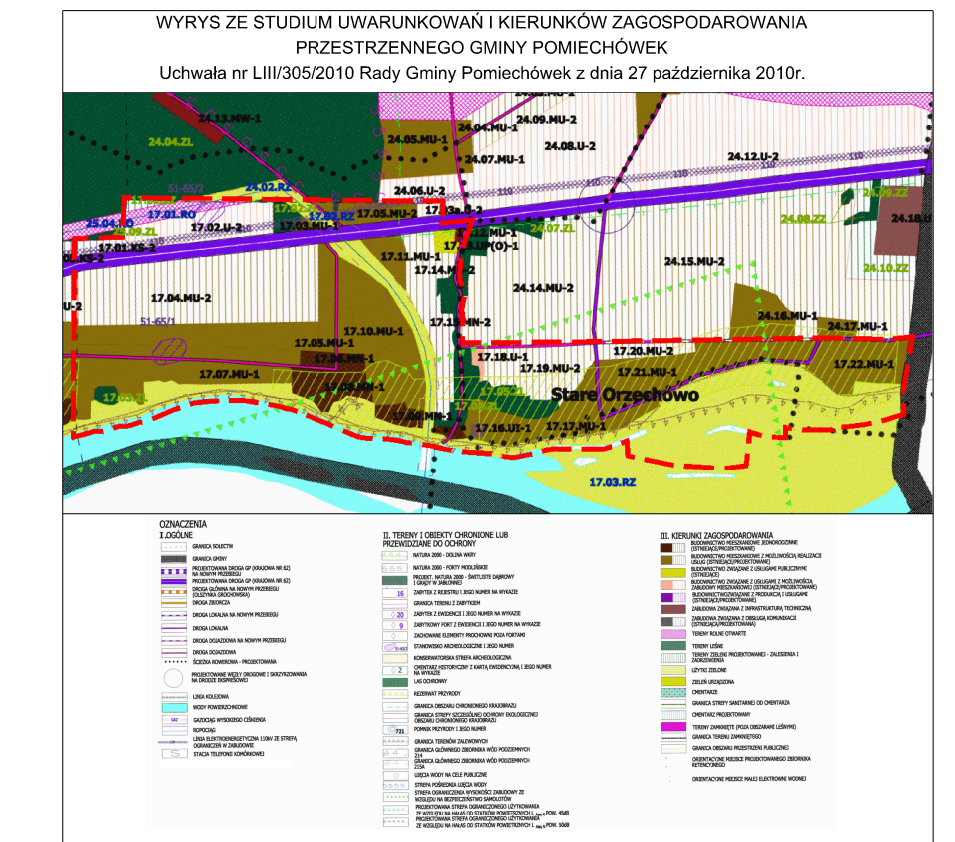
LEGENDA:

OBOWIĄZUJĄCE USTALENIA PLANU

- Granica obszaru objętego planem
- Linia rozgraniczająca tereny
- Nieprzekraczalna linia zabudowy
- MWU** Teren zabudowy mieszkaniowej wielorodzinnej z towarzyszącą zabudową usługową
- MN** Teren zabudowy mieszkaniowej jednorodzinnej
- MNU** Teren zabudowy mieszkaniowej jednorodzinnej z towarzyszącą zabudową usługową
- U** Teren zabudowy usługowej
- UKR** Teren zabudowy usług kultury religijnej
- UO** Teren zabudowy usług oświaty
- IPT/R** Teren infrastruktury technicznej na terenie rolnym
- R** Teren rolny
- ZL** Teren lasu
- ZU** Teren zieleni urządzonej
- ZN** Teren zieleni naturalnej
- KDGP** Teren dróg publicznych klasy głównej ruchu przyspieszonego
- KDD** Teren dróg publicznych klasy dojazdowej
- KDW** Teren dróg wewnętrznych
- KPJ** Teren komunikacji pieszo-jezdnej
- IW** Teren infrastruktury wodociągowej
- IPT** Teren infrastruktury technicznej
- Granica strefy potencjalnego oddziaływania linii energetycznej
- Granica strefy uciążliwości komunikacyjnej
- Projektowana zieleni izolacyjna

INFORMACYJNE OZNACZENIA PLANU

- Granica gminy
- Sieć napow. średniego napięcia
- ⚡ Słupowa stacja trafo
- Gazociąg średniego ciśnienia
- Sieć telekomunikacyjna
- Sieć wodociągowa
- Rurociąg dalekosiężny ropy naftowej
- ⊙ Kapliczki
- Granica Warszawskiego Obszaru Chronionego Krajobrazu (WOCHK)
- Granica strefy szczególnej ochrony ekologicznej (WOCHK)
- Granica obszaru szczególnego zagrożenia powodzią
- ZZ** obszar zagrożony powodzią
- strefa ochrony konserwatorskiej stanowiska archeologicznego



MIEJSCOWY PLAN ZAGOSPODAROWANIA PRZESTRZENNEGO GMINY POMIECHÓWEK DLA CZĘŚCI WSI STARE ORZECHOWO

AUTOR: mgr inż. arch. Agnieszka Niezabitowska, nr uprawnień urbanistycznych Z-302