

PRZEBUDOWA ULICY TOPOLOWEJ W MIEJSCOWOŚCI POMIECHÓWEK

od km 0+000 do km 0+290



**PRZEBUDOWA ULICY TOPOLOWEJ W
MIEJSCOWOŚCI POMIECHÓWEK**
od km 0+000 do km 0+290

PLAN SYTUACYJNY SKALA 1:1000

LEGENDA

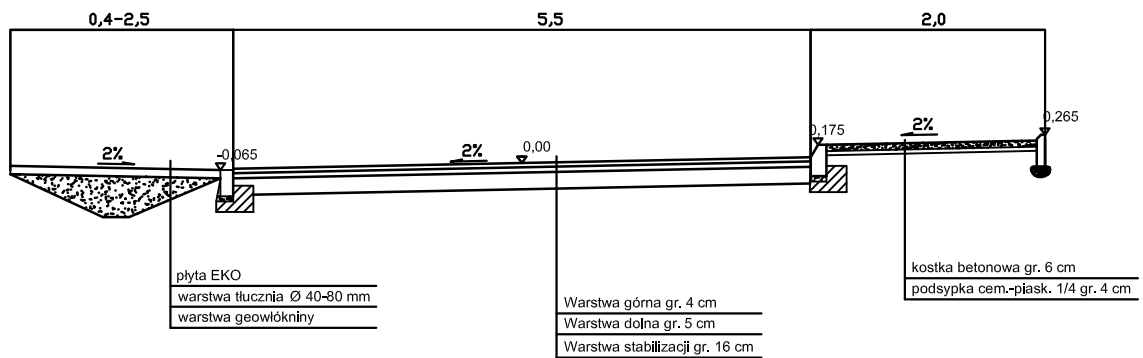
- PIKIETARZ
- OS DROGI
- KRAWĘDZ JEZDNI
- GAZ
- ZIAZDY

PROJEKTANT
Zygmunt Wierzbicki

WSPÓŁPRACA
Pawel Szymanski

WZDP
677/66

PRZEKRÓJ NORMALNY
 skala 1:50
 ulica TOPOLOWA



PRZEBUDOWA ULICY TOPOLOWEJ W
 POMIECHÓWKU
 od km 0+000 do km 0+290

PRZEKRÓJ NORMALNY SKALA 1:50

PROJEKTANT

Zygmunt
 Wierzbicki

WZDP
 677/66

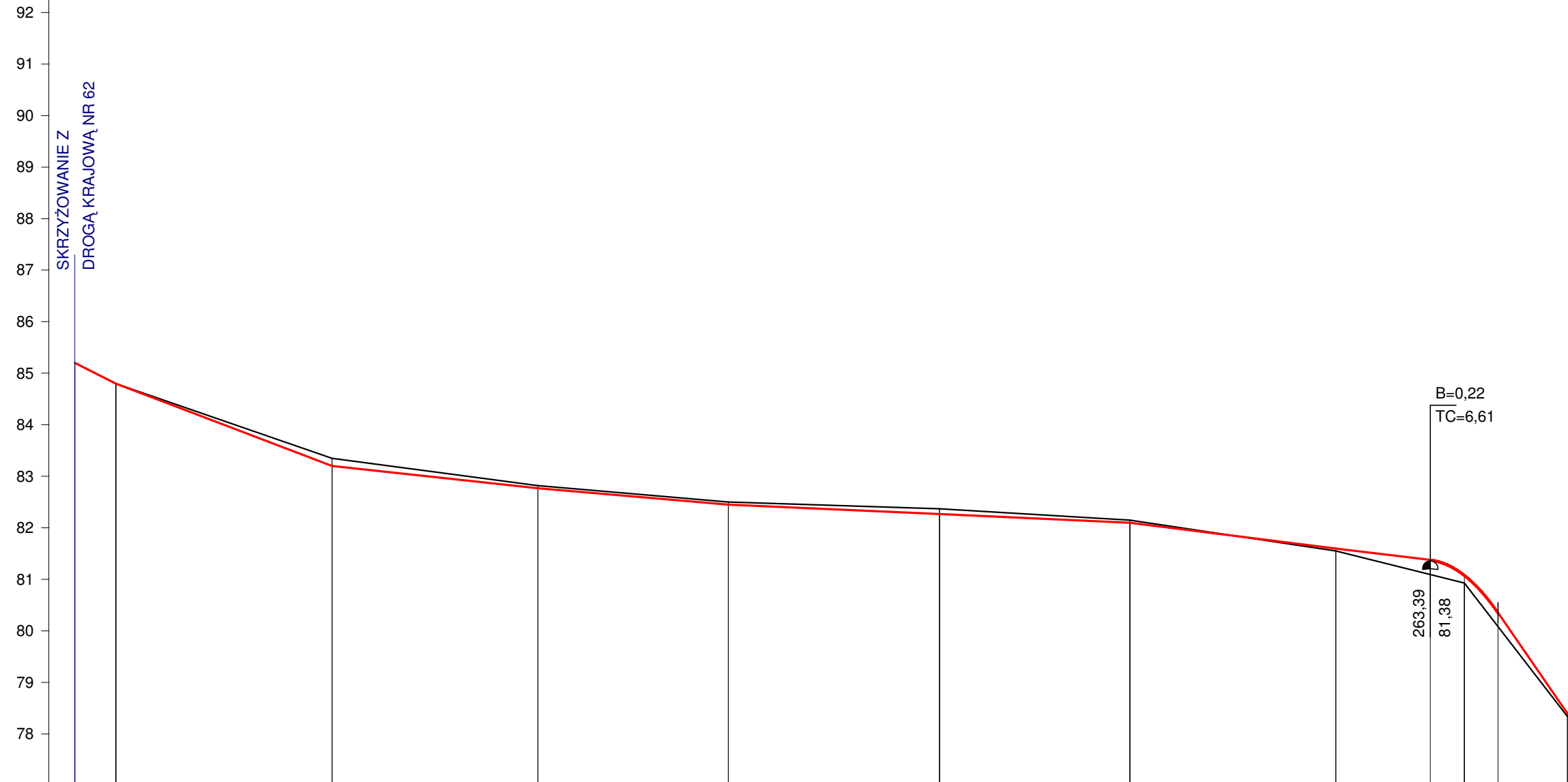
WSPÓŁPRACA

Paweł
 Szymański

Skala 1:100:1000

LEGENDA:

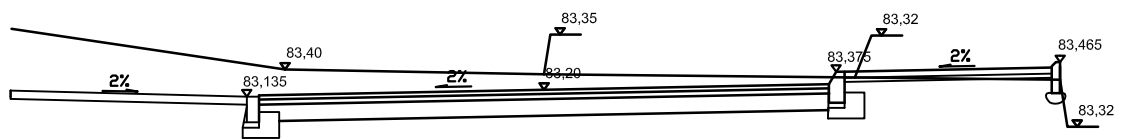
- Teren
- Niweleta
- Szczyt łuku pionowego



P.p. = 77,0 m n.p.m.

RODZAJ NAWIERZCHNI	nawierzchnia gruntowa wzmocniona pospółką														
RÓŻNICE RZĘDNYCH (Zn-Zt)	+0,00	+0,00	-0,15	-0,05	-0,05	-0,07	-0,10	-0,05	-0,03	+0,05	+0,29	+0,15	+0,27	+0,06	
RZĘDNE NIWELETY NAWIERZCHNI	85,20	84,80	83,20	82,77	82,45	82,38	82,27	82,10	82,01	81,60	81,38	81,08	80,35	78,40	
POCHYLENIA PODŁUŻNE I ŁUKI PIONOWE	5,00%	3,81%	1,08%	0,87%	0,44%	0,46%	1,25%	1,20%	R=100	14,50%					
RZĘDNE TERENU (ISTNIEJĄCEJ NAWIERZCHNI)	85,20	84,80	83,35	82,82	82,50	82,45	82,37	82,15	82,04	81,55	81,09	80,93	80,08	78,34	
PROSTE I ŁUKI POZIOME	P=143,55 γ=0,00 γ=0,00 P=68,66 P=77,79														
ODLEGŁOŚCI	0,00	8,00	50,00	90,00	27,00	43,55	68,00	5,00	122,1	45,00	63,39	70,00	76,54	90,00	
PIKIETAŻ	● 0+000 ● 0+100 ● 0+200														

PRZEKRÓJ CHARAKTERYSTYCZNY
 skala 1:50
 ulica TOPOLOWA
 0+050

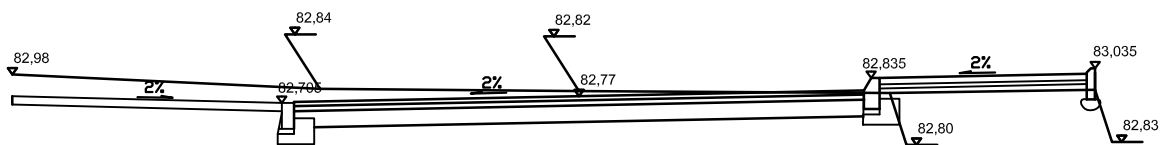


W=3,73m³
 S_w =0,00m

N=0,00 m³
 S_n=0,00m

PRZEBUDOWA ULICY TOPOLOWEJ W POMIECHÓWKU od km 0+000 do km 0+290			
PRZEKRÓJ CHARAKTERYSTYCZNY		SKALA 1:50	
PROJEKTANT	Zygmunt Wierzbicki	WZDP 677/66	
WSPÓŁPRACA	Paweł Szymański		

PRZEKRÓJ CHARAKTERYSTYCZNY
 skala 1:50
 ulica TOPOLOWA
 0+090

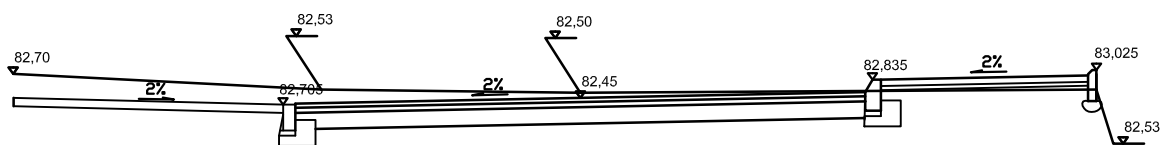


W=2,66m³
 S_w =0,00m

N=0,04 m³
 S_n=0,00m

PRZEBUDOWA ULICY TOPOLOWEJ W POMIECHÓWKU od km 0+000 do km 0+290			
PRZEKRÓJ CHARAKTERYSTYCZNY		SKALA 1:50	
PROJEKTANT	Zygmunt Wierzbicki	WZDP 677/66	
WSPÓŁPRACA	Paweł Szymański		

PRZEKRÓJ CHARAKTERYSTYCZNY
 skala 1:50
 ulica TOPOLOWA
 0+127

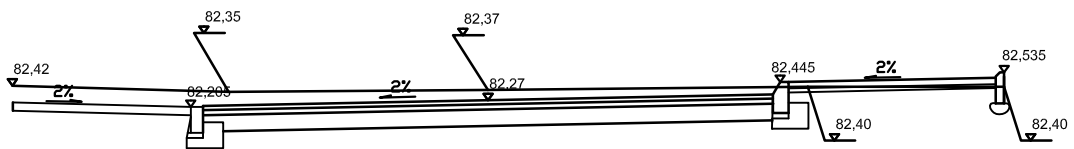


W=2,66m³
 S_w =0,00m

N=0,05 m³
 S_n=0,00m

PRZEBUDOWA ULICY TOPOLOWEJ W POMIECHÓWKU od km 0+000 do km 0+290			
PRZEKRÓJ CHARAKTERYSTYCZNY		SKALA 1:50	
PROJEKTANT	Zygmunt Wierzbicki	WZDP 677/66	
WSPÓŁPRACA	Paweł Szymański		

PRZEKRÓJ CHARAKTERYSTYCZNY
 skala 1:50
 ulica TOPOLOWA
 0+168



W=2,62m³
 S_w =0,00m

N=0,05 m³
 S_n=0,00m

PRZEBUDOWA ULICY TOPOLOWEJ W POMIECHÓWKU od km 0+000 do km 0+290			
PRZEKRÓJ CHARAKTERYSTYCZNY		SKALA 1:50	
PROJEKTANT	Zygmunt Wierzbicki	WZDP 677/66	
WSPÓŁPRACA	Paweł Szymański		

PRZEKRÓJ CHARAKTERYSTYCZNY
 skala 1:50
 ulica TOPOLOWA
 0+205

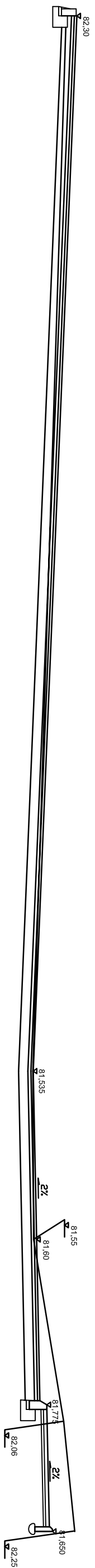


W=2,27m³
 S_w =0,00m

N=0,00 m³
 S_n=0,00m

PRZEBUDOWA ULICY TOPOLOWEJ W POMIECHÓWKU od km 0+000 do km 0+290			
PRZEKRÓJ CHARAKTERYSTYCZNY		SKALA 1:50	
PROJEKTANT	Zygmunt Wierzbicki	WZDP 677/66	
WSPÓŁPRACA	Paweł Szymański		

PRZEKRÓJ CHARAKTERYSTYCZNY
skala 1:50
ulica TOPOLOWA
0+245

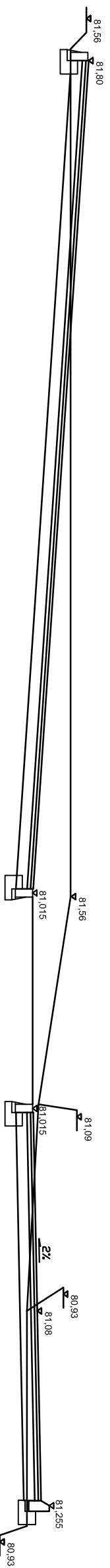


$W=5,81m^3$
 $S_w=0,00m$

$N=0,00m^3$
 $S_n=0,00m$

PRZEBUDOWA ULICY TOPOLOWEJ W POMIĘCHÓWKU od km 0+000 do km 0+290		
PRZEKRÓJ CHARAKTERYSTYCZNY		SKALA 1:50
PROJEKTANT	Zygmunt Wierzbicki	WZDP 677766
WSPÓŁPRACA	Paweł Szymanski	

PRZEKRÓJ CHARAKTERYSTYCZNY
skala 1:50
ulica TOPOLOWA
0+270



$W=6,99m^3$
 $S_w=0,00m$

$N=0,80 m^3$
 $S_n=0,00m$

PRZEBUDOWA ULICY TOPOLOWEJ W POMIĘCHÓWKU od km 0+000 do km 0+290		
PRZEKRÓJ CHARAKTERYSTYCZNY SKALA 1:50		
PROJEKTANT	Zygmunt Wierzbicki	WZDP 677766
WSPÓŁPRACA	Paweł Szymanski	