






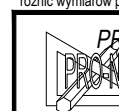




-  nawierzchnia drogi-KR4
-  chodnik
-  ciąg pieszo-rowerowy
-  pobocze
-  zatoka autobusowa
-  zatoka postojowa
-  jazd indywidualny
-  jazd bitumiczny
-  kanał technologiczny

## UWAGI OGÓLNE

1. Należy pracować tylko na podstawie wymiarów podanych na rysunku; przed przystąpieniem do robót Wykonawca powinien sprawdzić na budowie wszystkie rzędne wysokościowe oraz wymiary poziome; rozwiązania wynikające z różnic rozmiarów nadawców na rysunku i wykonawcy, odpowiedzialność należy uzgodnić z Nadzorem.



**PROJEKTOWANIE - NADZORY „PRO-NAD”**  
BOHDAN NIECIECKI  
11-015 OLSZTYNEK UL. KOLEJOWA 3/24  
TEL. KOM. 014 290 670

Adres inwestycji: GMINA POMIECHÓWEK

**Zamawiający:** Gmina Pomiechówek  
ul. Szosowa 1a

Projektove	Lib. m.
------------	---------

Agnieszka Nielecka	SENAT
Oranjestad	Udz. 100%

Bohdan Nielecki	171/91

Typul ryc.	PROJEK
------------	--------

PROJECT	
Contract 245	1622

1:500	
-------	--

<b>Zamawiający:</b> Gmina Pomiechówek ul. Szkolna 1a 05-180 Pomiechówek		<b>Tytuł Projektu:</b>  Budowa dróg gminnych na terenie Gminy Pomiechówek.	
<b>Przebiegłość:</b> Agnieszka Nielecka	Lp. nr 00000030P000/11		
<b>Opracował:</b> Ryszard Kozłowski	Lp. nr 12/0000/11		

Tytuł rys.: **PROJEKT ZAGOSPODAROWANIA TERENU**

Gründzeit 2015	FAZA:	PROJEKT: WP/KONNANCOZY	St.
----------------	-------	------------------------	-----

1:500	PROJEKT WYKONAWCZY	11
-------	--------------------	----