

INFORMACJA BIOZ

BUDOWA DROGI GMINNEJ W MIEJSCOWOŚCI STANISŁAWOWO

INWESTOR:

GMINA 807
~~WÓJT~~ GMINY POMIECHÓWEK
UL. SZKOLNA 180
05-180 POMIECHÓWEK

WYKONAWCA:

„DROG - POL II” S.C.
UL. MIODOWA 1
09-100 POŚWIĘTNE

grudzień 2016

„DROG – POL II” s.c. ul Miodowa 1, 09-100 Poświętne

Część opisowa

1. Podstawa opracowania


Rozporządzenie Ministra Infrastruktury z dnia 23 czerwca 2003 r. w sprawie informacji dotyczącej bezpieczeństwa i ochrony zdrowia Dz. U. nr 106/2000, poz. 1126 z późniejszymi zmianami).

2. Strona tytułowa

Nazwa i adres obiektu budowlanego:

Budowa drogi gminnej w miejscowości Stanisławowo

Nazwa i adres Inwestora:

Wójt Gminy Pomiechówek 

Imię i nazwisko projektanta:

inż. Paweł Szymański – część drogowa

Upr. MAZ/0191/ZOOD/11

3. Zakres i kolejność realizacji obiektu

Roboty będą wykonywane pod ruchem, podzielone zostały na etapy:

- roboty przygotowawcze
- roboty ziemne
- oczyszczenie elementów odwodnienia
- wykonanie podbudowy
- roboty nawierzchniowe z betonu asfaltowego
- pobocza z kruszywa łamanego
- zjazdy z kruszywa łamanego
- wprowadzenie stałej organizacji ruchu
- roboty wykończeniowe

4. Wykaz istniejących obiektów

W obrębie drogi gminnej do budowy nie przewiduje się kolizji z istniejącymi urządzeniami podziemnymi.

5. Przewidywane zagrożenie występujące przy realizacji robót drogowych.

Na trasie z zakresu robót ziemnych nie występują głębokie wykopy związane z realizacją robót.

Tym niemniej realizacja robót pod ruchem stwarza zagrożenie i ryzyko w zakresie:

- potrącenia pracownika przez pojazd

- potrącenia pracownika przez pojazd
- urazy związane z rozładunkiem materiałów
- przygniecenia elementami budowlanymi
- przysypanie materiałem sypkim podczas prac wyładunkowych i wykopów.

6. Wskazanie sposobu prowadzenia instruktarzu pracowników.

Szkolenie pracowników należy prowadzić zgodnie z Rozporządzeniem Ministra Pracy i PS z dnia 28.05.2003 r (Dz.U. nr 62 a 1996 r z późniejszymi zmianami).

Instruktaż ogólny – szkolenie wstępne.

Instruktaż stanowiskowy.

Poinformowanie pracowników o zagrożeniach na odpowiednich stanowiskach pracy stosowanie środków ochrony i zabezpieczenia.

7. Środki techniczne i organizacyjne.

Wyznaczenie stref zagrożenia pracy sprzętem mechanicznym jak koparki, zagęszczarki itp.

Omawianie na dziennych odprawach sposobu prowadzenia robót.

Przed rozpoczęciem robót w pasie drogowym należy uzyskać zezwolenie od zarządcy drogi. Po komisyjnym przekazaniu terenu budowy planowane do wykonania roboty należy oznakować. Przed przystąpieniem do wykonania robót kierownik budowy winien przeprowadzić instruktaż z zakresu BHP (szkolenie wstępne) zatrudnionych pracowników, a następnie indywidualne przeszkolenie każdego pracownika w zakresie BHP na poszczególnych stanowiskach pracy.

Na czas budowy oznakowanie robót winno być przyjęte przez Inspektora Nadzoru.

Ruch na drodze, na której będą wykonywane roboty drogowe to ruch o natężeniu małym.

Miejsce prowadzenia robót należy wygrodzić zaporami drogowymi U-20, co 10m, ustawić tablice kierujące U- 21b oraz oświetlenie U-35,

Zapory drogowe U-20 zastosowane do odgrodzenia jezdni od ruchu pieszego, oraz pracowników bezpośrednio zatrudnionych na budowie powinny mieć lica wykonane z folii odblaskowej i być wyposażone w elementy odblaskowe oraz lampy ostrzegawcze.

Wszelkie znaki i sygnały związane z robotami powinny być usuwane niezwłocznie po zakończeniu robót lub przestawianie w miarę ich postępu.

Znaki należy umieszczać po prawej stronie jezdni w odległości od 0,5 do 2,0 mb od krawędzi jezdni. Na drogach o charakterze ulicy należy umieszczać na wysokości 2,00 mb, na pozostałych na wysokości 1,50 m. Jeżeli na jednym słupku umieszczono więcej niż jedną tarczę znaku, wysokość umieszczania

najniżej nie powinna być mniejsza niż 0,90 m , a najwyższej nie większa niż 2,20 m.

Wymiary znaków używanych w związku z robotami nie mogą być mniejsze niż wymiary innych znaków tej kategorii stosowanych na danej drodze. Jako podstawowe urządzenia zabezpieczające powinny być stosowane:


1. białe – czerwone zapory
2. tablice prowadzące
3. pachołki

Zapory powinny być umieszczane na wysokości 0,90 – 1,20 mb licząc od poziomu drogi do górnej krawędzi zapory. Tablice prowadzące powinny być umieszczone na wysokości 0,60 mb nad jezdnią. Tło tablic jest barwy białej, a strzałki barwy czerwonej. Konstrukcja stojaków do zapór powinna zapewniać stabilność urządzenia.

Opracował: Paweł Szymański

PROJEKTANT

inż. Paweł Szymański
upr. bud. MAZ/0191/ZOOD/11
w specjalności drogowej



sygn. akt. MAZ/7131/80/11/D

Warszawa, dnia 20 czerwca 2011 r.

DECYZJA

Na podstawie art. 11 ust. 1 i art. 24 ust. 1 pkt 2 ustawy z dnia 15 grudnia 2000 r. o samorządach zawodowych architektów, inżynierów budownictwa oraz urbanistów (Dz.U. z 2001 r. Nr 5 poz. 42 z późn. zm.), art. 12 ust. 1 pkt 1 i 5, ust. 3, art. 13 ust. 1 pkt 1, ust. 4, art. 14 ust. 1 pkt 2 a) ustawy z dnia 7 lipca 1994 r. – Prawo budowlane (tekst jedn.: Dz.U. z 2006 r. Nr 156 poz. 1118 z późn. zm.) oraz § 11 ust. 1 pkt 1, § 15, § 18 ust. 2 rozporządzenia Ministra Transportu i Budownictwa z dnia 28 kwietnia 2006 r. w sprawie samodzielnych funkcji technicznych w budownictwie (Dz.U. Nr 83 poz. 578 z późn. zm.),

**Okręgowa Komisja Kwalifikacyjna
Mazowieckiej Okręgowej Izby Inżynierów Budownictwa:
nadaje**

**Panu Pawłowi Witoldowi Szymańskiemu
inżynierowi
urodzonemu dnia 21 maja 1963 roku w Warszawie, synowi Lecha**

**UPRAWNIENIA BUDOWLANE
nr MAZ/0191/ZOOD/11**

**do projektowania w ograniczonym zakresie
w specjalności drogowej**

Szczegółowy zakres uprawnień

I. Na mocy art. 12 ust. 1 pkt 1 i 5 oraz art. 13 ust. 1 pkt 1 i ust. 4 ustawy - Prawo budowlane, w zakresie objętym wyżej wymienioną specjalnością, z zastrzeżeniem pkt III, niniejsze uprawnienia stanowią podstawę do:

- 1/ projektowania, sprawdzania projektów architektoniczno-budowlanych i sprawowania nadzoru autorskiego,
- 2/ sprawowania kontroli technicznej utrzymania obiektów budowlanych.

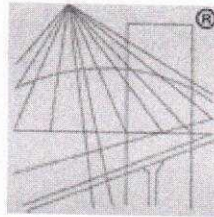
II. Na mocy § 15 rozporządzenia Ministra Transportu i Budownictwa z dnia 28 kwietnia 2006 r. w sprawie samodzielnych funkcji technicznych w budownictwie, niniejsze uprawnienia budowlane uprawniają do:

sporządzania projektu zagospodarowania działki lub terenu, w zakresie wyżej wymienionej specjalności.

III. Na mocy § 18 ust. 2 rozporządzenia Ministra Transportu i Budownictwa z dnia 28 kwietnia 2006 r. w sprawie samodzielnych funkcji technicznych w budownictwie, niniejsze uprawnienia budowlane uprawniają do:

projektowania obiektu budowlanego, takiego jak:

- 1/ droga kasy: lokalna i dojazdowa oraz droga wewnętrzna, w rozumieniu przepisów o drogach publicznych, z wyłączeniem drogowych obiektów inżynierskich oprócz przepustów;
- 2/ droga na terenie lotniska, nieprzeznaczona dla ruchu i postoju statków powietrznych.



P O L S K A
I Z B A
INŻYNIERÓW
BUDOWNICTWA

Zaświadczenie

o numerze weryfikacyjnym:

MAZ-BCX-6EZ-S7Q *

Pan PAWEŁ SZYMAŃSKI o numerze ewidencyjnym MAZ/BD/1346/01

adres zamieszkania ul. PODMIEJSKA 7, 09-100 PŁOŃSK

jest członkiem Mazowieckiej Okręgowej Izby Inżynierów Budownictwa i posiada wymagane ubezpieczenie od odpowiedzialności cywilnej.

Niniejsze zaświadczenie jest ważne od 2016-01-01 do 2016-12-31.

Zaświadczenie zostało wygenerowane elektronicznie i opatrzone bezpiecznym podpisem elektronicznym weryfikowanym przy pomocy ważnego kwalifikowanego certyfikatu w dniu 2015-11-18 roku przez:

Mieczysław Grodzki, Przewodniczący Rady Mazowieckiej Okręgowej Izby Inżynierów Budownictwa.

(Zgodnie art. 5 ust 2 ustawy z dnia 18 września 2001 r. o podpisie elektronicznym (Dz. U. 2001 Nr 130 poz. 1450) dane w postaci elektronicznej opatrzone bezpiecznym podpisem elektronicznym weryfikowanym przy pomocy ważnego kwalifikowanego certyfikatu są równoważne pod względem skutków prawnych dokumentom opatrzonym podpisami własnoręcznymi.)


* Weryfikację poprawności danych w niniejszym zaświadczeniu można sprawdzić za pomocą numeru weryfikacyjnego zaświadczenia na stronie Polskiej Izby Inżynierów Budownictwa www.piib.org.pl lub kontaktując się z biurem właściwej Okręgowej Izby Inżynierów Budownictwa.

OŚWIADCZENIE PROJEKTANTA
Z DNIA 9 GRUDNIA 2016r.

Do projektu budowlano - wykonawczego:
„Budowa drogi gminnej w miejscowości Stanisławowo”

Oświadczam, że ww. projekt budowlany wykonany jest zgodnie z obowiązującymi przepisami, normami i zasadami wiedzy technicznej i jest w stanie kompletnym z punktu widzenia celu, któremu ma służyć.

PROJEKTANT


inż. Paweł Szymański
upr. bud. MAZ/0191/ZOC0/11
w specjalności drogowej

.....
Projektant